



**STRATEGIA DE DEZVOLTARE
ECONOMICO-SOCIALĂ DURABILĂ
2014-2020**



Ianuarie 2014



COMUNA SAGNA
JUDETUL NEAMT

ECHIPA DE COORDONARE

Primar	IACOB GHEORGHE
Viceprimar	DUBAU FLORIN
Secretar	LUNGU TEODORA
Compartiment asistenta sociala, stare civila, resurse umane, registru agricol, secretariat	MIRT MARIA
Compartiment contabilitate- financiar, impozite si taxe	ADASCALITEI CAMELIA
Compartiment cadastru si fond funciar	LAZUR MARIA
Compartiment urbanism, amenajarea teritoriului si achizitii publice	FELECANU PETRONELA

CONSULTANTUL PENTRU ELABORAREA STRATEGIEI

ASOCIATIA ASCEND

PIATRA NEAMT

Tel.: 0722/ 344 501

Email: asociatia.ascend@yahoo.com

CUPRINS

I. Cadrul strategic general al dezvoltarii comunitatilor rurale din Romania

- 1.1. Context european pag.5
1.2. Context național pag.18

II. Direcțiile de dezvoltare stabilite la nivelul Regiunii Nord-Est

- 2.1. Caracteristicile Regiunii de dezvoltare Nord - Estpag.44
2.2. Potential de dezvoltare pag.64
2.3. Planul de Dezvoltare Regionala Nord-Est – orizont 2014-2020 pag.65

III. Contextul județean general privind dezvoltarea comunităților rurale

- 3.1. Caracterizarea generala a Judetului Neamtpag.74
3.2. Judetul Neamt - Dezvoltarea comunitatilor ruralepag.93

IV. Analiza socio-economica a comunei - situația existentă la nivel local

- 4.1. Introducere pag.110
4.2. Prezentarea generala a localitatiipag.112
4.3. Populatia, resursele umane si piata muncii.....pag.118
4.4. Educatie, cultura si arta pag.124
4.5. Sanatate si servicii medicale. Asistenta sociala..... pag.131
4.6. Conditii de locuit si alte dotaripag. 134
4.7. Cadrul socio-economic pag.136
4.8. Infrastructura pag. 149
4.9. Managementul si amenajarea teritoriului pag. 154
4.10. Mediul inconjuratorpag.160
4.11. Administratia locala pag.163

V. Analiza nevoilor si potentialului pe sectoare si pe domenii de activitate .. pag.171

VI. Analiza SWOT pag.199

VII. Directiile strategice de dezvoltare durabila a localitatii

- 7.1. Obiective strategice de dezvoltare pag.226
7.2. Directii de dezvoltare pag.229

VIII. Planul local de actiune pag.242

IX. Surse de finantare și Portofoliu de proiecte pentru perioada 2014 – 2020

- 9.1 Surse de finantare pag.263
9.2 Portofoliu de proiecte pentru perioada 2014-2020 pag.289

X. Coordonare, implementare, monitorizare și evaluare pag.298

INTRODUCERE

Prezenta lucrare a fost realizata la solicitarea Consiliului local si a Primariei Comunei Sagna si reflecta atitudinea intregii comunitati cu privire la prioritatile de dezvoltare ale comunei pentru perioada 2014-2020.

Ca parte a comunitatii europene, comuna Sagna trebuie sa adopte si sa implementeze o viziune strategica privitor la dezvoltarea sa pe termen scurt si mediu. Strategia de Dezvoltare Economico - Sociala Durabila constituie un document de importanta majora pentru administratia publica locala in vederea proiectarii principalelor directii de dezvoltare ale localitatii, in acord cu strategiile de dezvoltare regionala si nationala, cu directivele, valorile si principiile europene. Identificarea problemelor, constituirea unui portofoliu de solutii posibile, aplicarea solutiilor celor mai potrivite cu ajutorul unor proiecte, constituie drumul simplificat cel mai potrivit in politica de dezvoltare locala pentru ridicarea standardului de viata al cetatenilor comunitatii.

Obiectivul strategiei de dezvoltare consta in stabilirea cadrului general de dezvoltare a comunei Sagna pentru perioada 2014-2020, prin crearea conditiilor necesare pentru cresterea capacitatii sale economico-sociale, pe termen scurt si mediu.

Scopul principal al acestei strategii este de a stabili cadrul strategic de dezvoltare durabila a localitatii in contextul noilor directii prioritare trasate la nivel european, ca cerinte obligatorii pentru atingerea urmatorului nivel de integrare in Uniunea Europeana.

Odata elaborata o astfel de strategie este mult mai usor de stabilit o ordine de prioritati si de alocare optima a resurselor financiare care, intotdeauna sunt insuficiente. De asemenea, *pe baza strategiei se fundamenteaza si se justifica cererile de finantare pentru atragerea de resurse financiare nerambursabile din diferite fonduri structurale si de coeziune ale Uniunii Europene.*

De aceea este important sa se acorde o atentie deosebita elaborarii acestui document si sa se asigure o participare cat mai larga a cetatenilor la elaborarea lui si mai ales la aplicarea acestuia.

Procesul de elaborare a prezentei strategii este structurat in trei etape principale:

I. Etapa de Analiza

Implica atat colectarea datelor utilizand toate sursele posibile (analiza situatiei existente, consultarea statisticilor oficiale, studii de fezabilitate si alte documente care contin informatii relevante) cat si analiza documentelor programatice (POR, POS, PNDR, etc.) pentru identificarea politicilor si directiilor de dezvoltare europene si nationale, regionale, judetene; a fondurilor, programelor operationale existente, care pot fi accesate pentru a se asigura o dezvoltare locala durabila si integrata. Ca urmare va avea loc crearea si dezvoltarea unei baze de date din toate sectoarele de activitate pentru o cunoastere aprofundata a resurselor si nevoilor comunitatii, precum si evaluarea potentialului local. Identificarea si evaluarea punctelor tari si a celor slabe se face printr-o evaluare obiectiva a situatiei existente, iar oportunitatile si riscurile luate in considerare permit identificarea unor tinte si mobilizarea resurselor si eforturilor pentru atingerea lor.

II. Etapa de elaborare a strategiei

In functie de datele culese si problemele identificate se vor stabili obiectivele pe termen scurt si mediu ale comunei. Astfel se vor identifica domeniile de interes, se va concepe designul strategiei si se va proceda la elaborarea acesteia. Aceasta etapa este cea mai insemnata in cadrul demersului formularii strategiei de dezvoltare locala, solicitand implicarea intregii comunitati, de la membrii persoane fizice la organizatii publice si private si alesii locali.

III. Etapa de implementare si evaluare a strategiei de dezvoltare locala

Aceasta va include si elaborarea portofoliului de proiecte.

Metodologia de elaborare a Strategiei de Dezvoltare Economico - Sociala Durabila este axata pe urmatoarele directii de actiune:

- I. Asigurarea unui management organizational si conceptual, coerent structurat pe cele trei etape/faze de lucru.
- II. Aplicarea metodei participativ-activa prin abordarea consultarii publice si stabilirea de grupe tematice de lucru pentru fiecare domeniu de interes.

Din aceste grupe de lucru vor face parte atat reprezentantii primariei, consilieri locali, cat si agenti economici, ONG-uri si persoane fizice interesate. Aceste grupe de lucru vor dezbate in cadrul reuniunilor de lucru ce vor fi organizate pe parcursul procesului de elaborare a strategiei.

- III. Monitorizarea si evaluarea permanenta a procesului de elaborare si dezvoltare a strategiei in vederea asigurarii calitatii lucrarii, corectitudinii datelor si informatiilor incluse si aplicarea eventualelor revizuirii/modificari care se impun.

Aceasta strategie se cere aprobata si insusita de administratia locala care trebuie sa utilizeze toate parghiile de antrenare a intregii comunitati la aplicarea ei.

Pentru acoperirea intregii problematici specifice care priveste dezvoltarea locala in mediul rural s-au delimitat 6 domenii de aplicare si 27 de sectoare relevante. Ele cuprind atat elementele de interes public, comunitar publice, cat si cele private deoarece interesele personale si cele comune au foarte multe puncte de intersectie intr-un proces dinamic complex. Este necesar ca toti locuitorii sa-si aduca contributia la rezolvarea problemelor care ii privesc.

Prin activitatile desfasurate pentru elaborarea Strategiei s-au urmarit:

- ❖ realizarea unei viziuni clare pentru anii 2014 - 2020 in toate domeniile care privesc dezvoltarea economico-sociala durabila;
- ❖ dezvoltarea unei practici democratice prin stimularea participarii cetatenilor la formularea problemelor si luarea deciziilor: constituirea grupelor tematice de lucru din care vor face parte atat reprezentantii institutiilor de profil, consilieri locali, cat si agenti comerciali, ong-uri si persoane fizice dornice sa participe;

- ❖ promovarea solutiilor nepoluante si prietenoase cu natura in valorificarea resurselor locale;
- ❖ dezvoltarea relatiilor de parteneriat si colaborare bazate pe interese comune;
- ❖ cresterea performantei si capacitatii autoritatilor locale de a raspunde la asteptarile si exigentele cetatenilor;
- ❖ cresterea veniturilor populatiei prin initierea de activitati profitabile si crearea de noi locuri de munca;
- ❖ cresterea sigurantei vietii locuitorilor comunei.

Metodologia folosita a asigurat Strategiei un pronuntat caracter practic, fundamentat pe date prelucrate din cele mai diverse surse si orientat in special pe oportunitatea de a accesa prin proiecte resursele financiare puse la dispozitie prin Fondurile structurale de care va beneficia Romania in perioada 2014 - 2020, ca membru cu drepturi depline, dar si cu indatoriri, a Uniunii Europene.

Strategia de Dezvoltare Economico-Sociala Durabila va avea ca rezultate principale:

- ❖ Analiza socio-economica a comunei - situatia existenta la nivel local
- ❖ Analiza SWOT
- ❖ Plan local de actiune pentru atingerea obiectivelor strategiei
- ❖ Portofoliu de proiecte pentru perioada 2014 – 2020

Echipa de proiect aduce multumiri tuturor colaboratorilor care au inteles necesitatea implicarii intr-un astfel de demers, au raspuns cu promptitudine cerintelor si au furnizat solutii de rezolvare a problemelor.

Ramanem in continuare la dispozitia Consiliului Local si a Primariei cu consultanta necesara pentru aplicatii pe proiecte pentru accesarea fondurilor structurale si a altor fonduri disponibile.

Capitolul I.

CADRUL STRATEGIC GENERAL AL DEZVOLTARII COMUNITATILOR RURALE DIN ROMANIA

1.1 Context european

Extinderea Uniunii Europene la 28 de state membre a condus la aparitia unor noi perspective de dezvoltare a sectorului agricol la nivel european care inca prezinta decalaje mari de dezvoltare si valorificare a potentialului agricol. Desi este una dintre cele mai bogate si prospere regiuni ale lumii, intre statele membre ale UE inca exista mari disparitati din punct de vedere economico-social.

Politica agricola a Uniunii Europene, cunoscuta si sub numele de Politica Agricola Comuna, are ca obiectiv principal stabilirea si mentinerea unui echilibru intre productia alimentara europeana si dezvoltarea economica durabila a comunitatilor rurale, cu accent pe diversificarea activitatilor economice si protectia mediului.

Politica Agricola Comuna (PAC) este una dintre primele politici comune adoptate de catre Uniunea Europeana, care se evidentiaza prin cateva trasaturi distincte:

- ❖ Este o politica integrationista, avand in vedere ca politicile agricole nationale au fost inlocuite, pentru marea majoritate a productiei agricole, de reglementari comune de functionare a pietelor si comercializare a produselor.
- ❖ Este o politica mare consumatoare de resurse financiare. Politica agricola consuma, prin sistemul complex de subventii si alte stimulente financiare, circa jumatate din bugetul comun.
- ❖ Manifesta un grad sporit de vulnerabilitate la presiunile de lobbying. Organizatiile producatorilor agricoli au capatat o influenta foarte puternica in timpul razboiului, pe care ulterior si-au pastrat-o, iar pe parcursul dezvoltarii PAC, si-au consolidat-o. Conceptia insasi a PAC, de protejare a veniturilor producatorilor agricoli, a avut o contributie insemnata la consolidarea pozitiei acestor organizatii.

Politica agricola comuna este centrata in jurul a doi piloni:

- ❖ Pilonul organizatiilor comune de piata care cuprinde masurile comune de reglementare a functionarii pietelor integrate ale produselor agricole.
- ❖ Pilonul dezvoltarii rurale care include masuri structurale ce vizeaza dezvoltarea armonioasa a zonelor rurale din urmatoarele perspective: sociala, a diversitatii activitatilor, a calitatii produselor si a protejarii mediului.

Potrivit Reglementarii Consiliului Europei nr. 1290/2005 privind finantarea politicii agricole comune, s-a creat Fondul European Agricol pentru Dezvoltare Rurala (FEADR) - pentru finantarea programelor de dezvoltare rurala. Astfel, inca din anul 2007, Ministerul Agriculturii si Dezvoltarii Rurale impreuna cu, Comunitatea Europeana a elaborat un program de masuri care sa ajute la dezvoltarea agriculturii din Romania, prin sprijinirea finantarilor din Fondul European Agricol pentru Dezvoltare Rurala. Aceste masuri sunt prezentate in PNDR – Program National de Dezvoltare Rurala, si au ca scop dezvoltarea si eficientizarea agriculturii cu accent pe trecerea de la o agricultura nerentabila la o agricultura moderna. PNDR este detaliata modul concret in care sunt finantate investitiile din fondurile europene pentru agricultura si dezvoltare rurala.

Pentru implementarea **Programului National de Dezvoltare Rurala** pentru perioada 2007 - 2013 a fost creat Planul National Strategic pentru Romania. Acesta a fost conceput in acord cu Liniile Directoare Strategice Comunitare ce fac referire la mediul rural.

Prin **Planul National Strategic 2007 – 2013** si ulterior prin PNDR s-au conturat patru directii (axe) prioritare pentru finantare prin **FEADR**:

Axa I - Cresterea competitivitatii sectorului agricol si silvic - urmareste restructurarea si dezvoltarea productiei agricole si silvice, dar si a industriilor prelucratoare aferente, pentru a le face mai competitive si pentru a contribui la cresterea economica si convergenta veniturilor din spatiul rural (acolo unde este posibil), in paralel cu asigurarea conditiilor de trai si protectia mediului din aceste zone.

Domenii majore de interventie:

Domeniul de interventie 1. Formare profesionala (training), informare si difuzare de Cunostinte

Domeniul de interventie 2. Instalarea tinerilor fermieri

Domeniul de interventie 3. Pensionarea timpurie a fermierilor si a muncitorilor agricoli

Domeniul de interventie 4. Utilizarea serviciilor de consiliere si consultanta

Domeniul de interventie 5. Modernizarea exploatațiilor agricole

Domeniul de interventie 6. Imbunatatirea valorii economice a padurii

Domeniul de interventie 7. Cresterea valorii adaugate a produselor agricole si forestiere

Domeniul de interventie 8. Imbunatatirea si dezvoltarea infrastructurii legate de dezvoltarea

si adaptarea agriculturii si silviculturii

Domeniul de interventie 9. Sprijinirea fermelor agricole de semisubzistenta

Domeniul de interventie 10. Infiintarea grupurilor de producatori

Axa II - *Imbunatatirea mediului si a zonelor rurale* - pune accent pe mentinerea si imbunatatirea calitatii mediului din zonele rurale ale Romaniei prin promovarea unui management durabil atat pe suprafetele agricole, cat si pe cele forestiere. Obiectivele privind mentinerea biodiversitatii si conservarea naturii se materializeaza prin sprijinirea conservarii si dezvoltarii padurii, asigurarea unei ocupari echilibrate a teritoriului si dezvoltarea practicilor de management durabil al terenurilor agricole si forestiere.

De asemenea sunt vizate investitii in dezvoltarea infrastructurii si serviciilor rurale. O importanta deosebita este acordata si multifunctionalitatii economice a zonelor rurale, conservarii si punerii in valoare a patrimoniului cultural si arhitectural.

Domenii de interventie:

Domeniul de interventie 1. Sprijin pentru zonele defavorizate

Domeniul de interventie 2. Plati compensatorii pentru utilizatorii de terenuri agricole din zonele desemnate Natura 2000

Domeniul de interventie 3. Plati de Agro-mediu

Domeniul de interventie 4. Prima impadurire a terenurilor agricole

Domeniul de interventie 5. Prima impadurire a terenurilor neagricole

Domeniul de interventie 6. Plati Natura 2000

Axa III - Imbunatatirea calitatii vietii in zonele rurale si diversificarea economiei rurale - vizeaza gestionarea si facilitarea tranzitiei fortei de munca din sectorul agricol catre alte sectoare care sa le asigure un nivel de trai corespunzator din punct de vedere social si economic.

Domenii de interventie:

Domeniul de interventie 1. Sprijin pentru diversificarea catre activitati non-agricole si crearea si dezvoltarea de microintreprinderi

Domeniul de interventie 2. Incurajarea activitatilor turistice

Domeniul de interventie 3. Renovarea, dezvoltarea satelor, conservarea si imbunatatirea mostenirii rurale

Domeniul de interventie 4. Dobandire de competente, animarea si implementarea strategiilor de dezvoltare locala

Domeniul de interventie 5. Implementarea strategiilor de dezvoltare locala

O a patra directie (Axa IV) – **LEADER** – are in vedere implementarea unor strategii locale de dezvoltare pentru imbunatatirea guvernarii administrative la nivel rural.

Domenii de interventie:

Domeniul de interventie Functionarea **Grupurilor de Actiune**, dobandirea de competente si animarea teritoriului

Domeniul de interventie Reteaua Nationala de Dezvoltare Rurala

Domeniul de interventie Asistenta Tehnica

Un alt fond creat pentru dezvoltare rurala este Fondul European pentru Pescuit (FEP).

FEP are ca obiectiv asigurarea pe termen lung a activitatilor de pescuit printr-o exploatare eficienta a resurselor acvatice, la dimensionarea flotelor de pescuit, precum si dezvoltarea

si imbunatatirea vietii marine, a lacurilor si zonelor de coasta afectate de activitatile intensive de pescuit si acvacultura.

Sprijinul acordat prin FEP poate fi directionat pe cinci prioritati, dintre care mentionam reabilitarea flotei de pescuit, Acvacultura, dar si dezvoltarea sustenabila a zonelor de pescuit costalier.

Politica de coeziune este unul din instrumentele de promovare a dezvoltarii durabile in cadrul Uniunii Europene, care ofera cadrul necesar pentru finantarea unei game variate de proiecte si investitii pentru o dezvoltare socio-economica echilibrata a statelor membre ale UE si in regiunile lor.

Principalul obiectiv al politicii de coeziune sociala si economica il contituie diminuarea disparitatilor existente, in primul rand, prin aplicarea principiului solidaritatii.

Pentru perioada 2007 – 2013, Politica de coeziune economica si sociala a Uniunii Europene a avut 3 mari obiective:

1. Obiectivul *Convergenta*, finantat cu 80% din bugetul destinat fondurilor structurale si de coeziune.

Acesta vizeaza:

- regiunile din statele membre ale Uniunii Europene care au un PIB/locuitor mai mic decat 75% din media comunitara;
- regiunile care intra sub asa numitul "efect statistic";

2. *Competitivitate regionala si ocupare a fortei de munca*, finantat cu 15% din bugetul destinat fondurilor structurale si de coeziune. Acest al doilea obiectiv vizeaza regiunile care nu sunt eligibile in cadrul obiectivului de convergenta.

3. *Cooperare teritoriala europeana*, finantat cu 5% din bugetul destinat fondurilor structurale si de coeziune, care vizeaza:

- cooperarea transnationala;
- cooperarea transfrontaliera;
- cooperarea interregionala.

1.1.a Orizont 2014-2020

În contextul **perspectivei bugetare post-2013**, se impune o nouă reformare a Politicii Agricole Comune, inclusiv pentru România. Noile modificări necesită, din partea României, acordarea unei atenții deosebite referitoare la următoarele aspecte: identificarea și ierarhizarea corectă a priorităților de dezvoltare rurală; evaluarea conjugată a constrângerilor de implementare – care vizează condițiile de eligibilitate, intensitatea intervenției comunitare și intensitatea funcționalității instituționale; evaluarea corectă a compatibilității dintre măsurile propuse în meniul comunitar și nevoile reale ale ruralului românesc; definirea exactă a obiectului intervenției și stabilirea cuantumului intervenției – valorificarea oportunității de „flexibilitate”. (sursa: Institutul european din România- „Reforma PAC în contextul perspectivei bugetare post-2013”).

Conform Comunicării Comisiei Europene, unul din principalele obiective strategice pe termen mediu ale Politicii Agricole Comune se referă la crearea unor comunități rurale durabile care să asigure o dezvoltare economică, socială și de mediu echilibrată teritorial.

Obiectivele PAC 2014-2020 vizează trei aspecte principale: plățile directe, mediu și dezvoltarea rurală.

Pentru perioada 2014-2020 Comisia Europeană a adoptat un pachet legislativ privind politica de coeziune care vizează stimularea creșterii și a ocupării forței de muncă în toată Europa, orientând investițiile UE către obiectivele agendei europene pentru creștere economică și locuri de muncă („Europa 2020”).

În acest context, Politica de coeziune economică și socială a Uniunii Europene propune 3 direcții prioritare:

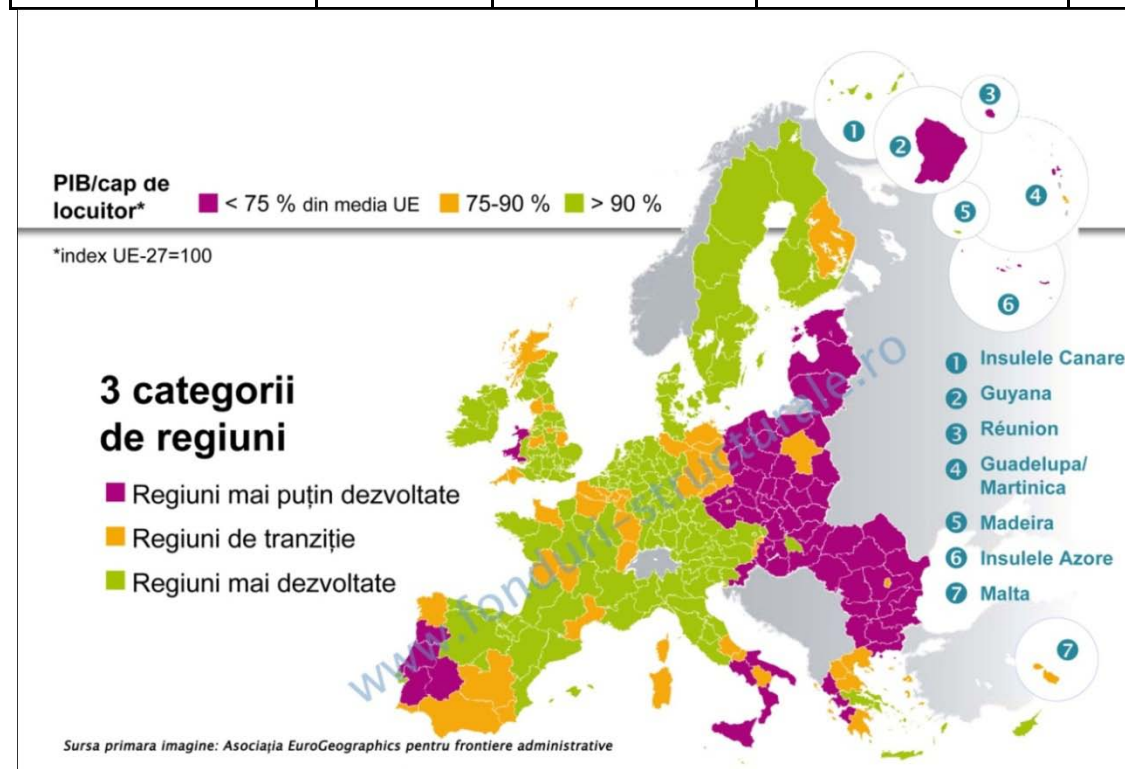
- ❖ Creștere inteligentă: dezvoltarea unei economii bazate pe cunoaștere și inovare;
- ❖ Creștere durabilă: promovarea unei economii mai eficiente din punctul de vedere al utilizării resurselor, mai ecologice și mai competitive;

- ❖ **Crestere favorabila incluziunii: promovarea unei economii cu o rata ridicata a ocuparii fortei de munca, care sa asigure coeziunea sociala si teritoriala.**

Resursele financiare vor fi alocate prin intermediul celor trei fonduri importante: Fondul European de Dezvoltare Regionala, Fondul Social European si Fondul de Coeziune. Printre prioritatile acestor **fonduri in perioada 2014-2020** amintim: cercetare, dezvoltare si inovare; imbunatatirea accesului la informatii si a calitatii acestora, precum si la tehnologiile comunicatiilor; schimbarile climatice si trecerea la o economie cu emisii reduse de dioxid de carbon; sprijin comercial acordat IMM-urilor; infrastructurile de sanatate, educatie si sociale; *dezvoltarea rurala si urbana durabila*; promovarea ocuparii fortei de munca si sprijinirea mobilitatii lucratorilor; promovarea incluziunii sociale si combaterea saraciei; efectuarea de investitii in domeniul educatiei, al formarii competentelor si al invatarii pe tot parcursul vietii.

Impactul fondurilor alocate va fi consolidat prin simplificarea si armonizarea normelor diferitelor fonduri, inclusiv cele legate de dezvoltarea rurala si de afacerile maritime si pescuit.

Arhitectura Politicii de coeziune				
2007 - 2013		2014 – 2020		
Obiective	Fonduri	Tinte	Categorii de regiuni	Fonduri
Convergenta	FEDR FSE FC	Investitii pentru dezvoltare si locuri de munca	- Regiuni mai puțin dezvoltate; - Regiuni in tranzitie.	FEDR FSE FC
Competivitate si ocuparea fortei de munca	FEDR FSE		- Regiuni mai dezvoltate.	FEDR FSE
Cooperare teritoriala europeana	FEDR	Cooperare teritoriala europeana		FEDR



Sursa: www.fonduri-structurale.ro

Fondul European de Dezvoltare Regionala (FEDR)

Conceput pentru a reduce diferenta intre nivelurile de dezvoltare a regiunilor europene si a recupera din decalajul regiunilor cel mai putin favorizate, acesta este cel mai important fond structural, din punct de vedere al resurselor financiare alocate, fiind un important instrument de corectie a dezechilibrelor regionale.

FEDR defineste tipurile de actiuni care pot sa beneficieze de o finantare si stabileste misiunile si extinderea interventiei FEDR in contextul obiectivelor „convergenta”, „competitivitate regionala si ocuparea fortei de munca” si „cooperare teritoriala europeana” ale politicii de coeziune reformate pentru perioada 2007-2013.

Este vorba, in special, de finantari legate de:

- investitii care contribuie la crearea de locuri de munca durabile;
- investitii in infrastructuri;
- masuri de sustinere a dezvoltarii regionale si locale, care cuprind asistenta si serviciile pentru intreprinderi, in special pentru intreprinderile mici si mijlocii (IMM-uri);

Convergenta

Referitor la obiectivului ”convergenta”, FEDR isi propune sa sustina dezvoltarea economica durabila integrata, precum si crearea de locuri de munca durabile. Astfel sunt punctate urmatoarele domenii:

- cercetare si dezvoltare tehnologica (CDT), inovatie si spirit de intreprinzator;
- societatea informationala;
- mediu;
- prevenirea riscurilor;
- turism;
- cultura;
- transporturi;
- energie;

- educatie;
- infrastructurile sanitare si sociale;
- ajutorul direct pentru investitiile in intreprinderile mici si mijlocii (IMM-uri).

Competitivitate regionala si ocuparea fortei de munca

In ceea ce priveste obiectivul ”competitivitate regionala si ocuparea fortei de munca”, fondurile sunt alocate cu prioritate pentru:

- inovatie si economia cunoasterii, in special in domeniul imbunatatirii capacitatilor regionale de CDT si de inovatie, al spiritului de intreprindere si al crearii unor noi instrumente financiare pentru intreprinderi;
- mediu si prevenirea riscurilor, cu reabilitarea terenurilor contaminate, stimularea eficientei energetice, promovarea transporturilor publice urbane ecologice si elaborarea de planuri pentru prevenirea si gestionarea riscurilor naturale si tehnologice;
- acces la serviciile de transport si telecomunicatii de interes economic general si incurajarea accesului IMM-urilor la tehnologiile informatiei si comunicarii (TIC).

Cooperare teritoriala europeana

Pentru obiectivul ”cooperare teritoriala europeana”, sprijinul financiar va fi orientat catre:

- dezvoltarea unor activitati economice si sociale transfrontaliere prin intermediul unor strategii comune in favoarea dezvoltarii teritoriale durabile.
- instituirea si dezvoltarea cooperarii transnationale, inclusiv a cooperarii bilaterale intre regiunile maritime.
- consolidarea eficientei politicii regionale.

Cat despre zonele rurale si zonele dependente de pescuit, interventia FEDR se va concentra cu precadere, pe urmatoarele domenii:

- infrastructura - pentru imbunatatirea accesibilitatii;
- retele si servicii de telecomunicatii in zonele rurale;
- mediul de afaceri- dezvoltarea noilor activitati economice;
- consolidarea legaturilor intre zonele urbane si rurale;

➤ dezvoltarea turismului si a amenajarii mediului rural.

Fondul Social European (FSE)

Reprezinta principalul instrument creat de Uniunea Europeana cu scopul de a contribui la cresterea gradului de ocupare si implicit la reducerea diferentelor cu privire la standardele de viata in statele membre ale UE.

FSE este conceput pentru finantarea urmatoarelor directii prioritare:

- Cresterea adaptabilitatii lucratorilor si intreprinderilor;
- Cresterea accesului si a participarii pe piata muncii;
- Promovarea incluziunii sociale prin lupta impotriva discriminarii si facilitarea accesului pe piata muncii pentru persoanele dezavantajate.

Fondul Social European sustine regiunile mai putin dezvoltate, prin:

- Investitii in capital uman, in special prin imbunatatirea sistemelor de educatie si formare;
- Actiuni avand drept scop dezvoltarea capacitatii institutionale si a eficientei administratiilor publice, la nivel national, regional sau local.

In Romania, FSE finanteaza doua programe operationale:

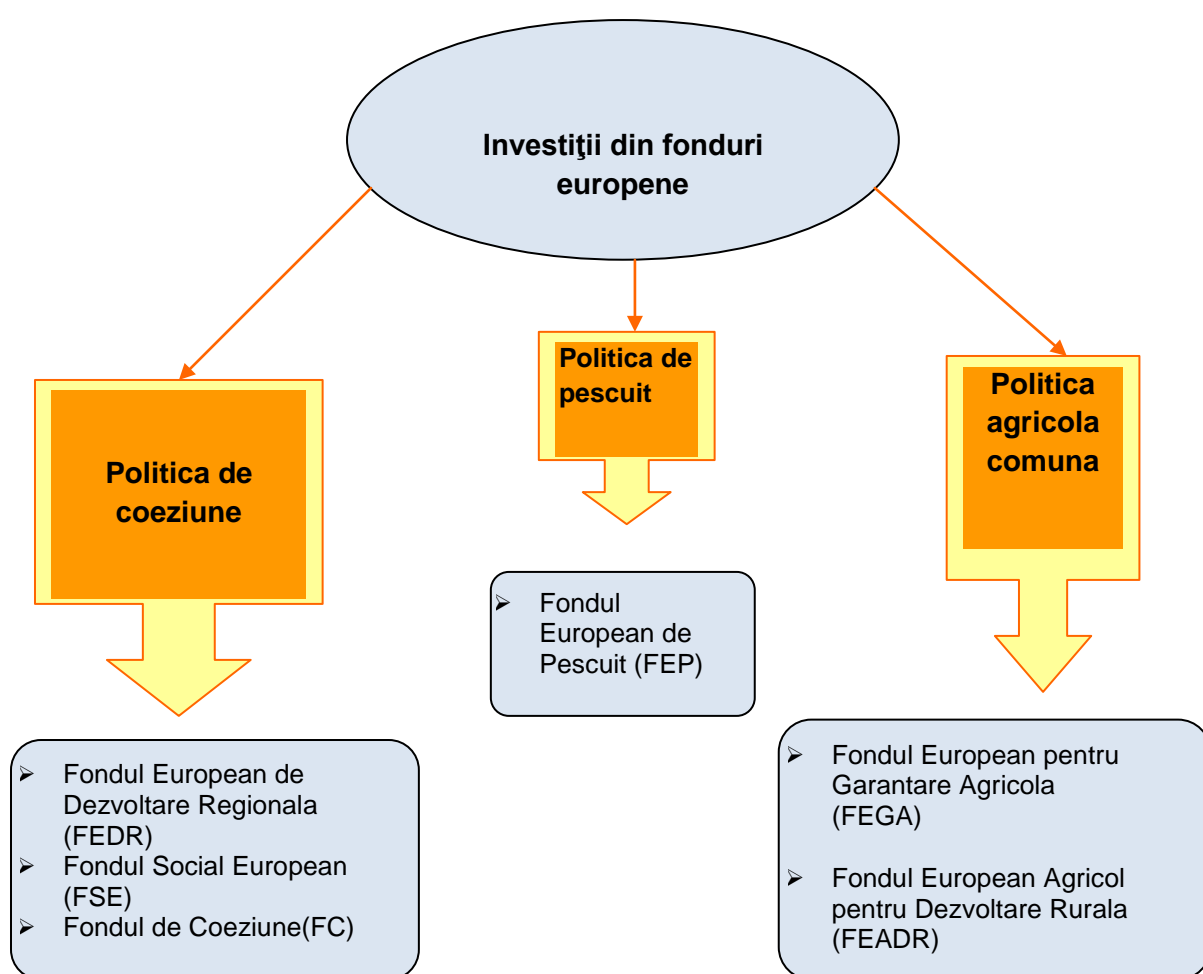
- Programul Operational Sectorial Dezvoltarea Resurselor Umane (POS DRU), cu o alocare financiara FSE de 3.476 mil. € (18,1% din FSC);
- Programul Operational Dezvoltarea Capacitatii Administrative, cu o alocare financiara FSE de 208 mil. € (1,1% din FSC).

Fondul de coeziune (FC)

Fondul de Coeziune a fost creat cu scopul de a ajuta la restabilirea echilibrului economic a statelor membre cu un produs national brut (PNB) pe cap de locuitor de mai putin de 90% din media comunitara. Acesta sustine actiuni in cadrul obiectivului „Convergenta” si se afla sub incidenta acelorasi reguli de programare, de gestionare si de control ca in cazul FSE si FEDR.

Fondul de coeziune este destinat proiectelor mari de infrastructura precum:

- rețele transeuropene de transport, in special proiectele prioritare de interes european definite de Uniunea Europeana;
- proiecte de mediu si proiecte din domeniul energiei sau al transporturilor, atata vreme ce acestea prezinta avantaje clare pentru mediu: eficacitate energetica, utilizarea de surse de energie regenerabile, dezvoltarea transportului feroviar, sprijinirea intermodalitatii, consolidarea transporturilor publice etc.



Pentru perioada 2007-2013 Romaniei i-au fost alocate 19,667 miliarde euro din Fondurile Structurale si de Coeziune ale Uniunii Europene.

Obiectiv	Program Operational (PO)	Procent sume alocate din bugetul total	Instrument Structural	Autoritatea de Management a Programului Operational (PO)
Convergenta	1. POS Transport	23%	Fondul de Coeziune si Fondul European de Dezvoltare Regionala	Ministerul Transporturilor si Infrastructurii
	2. POS Mediu	23%	Fondul de Coeziune si Fondul European de Dezvoltare Regionala	Ministerul Mediului si Padurilor
	3. PO Regional (POR)	19%	Fondul European de Dezvoltare Regionala	Ministerul Dezvoltarii Regionale si Turismului
	4. POS Dezvoltarea Resurselor Umane	18%	Fondul Social European	Ministerul Muncii, Familiei si Protectiei Sociale
	5. POS Cresterea Competitivitatii Economice	13%	Fondul European de Dezvoltare Regionala	Ministerul Economiei, Comertului si Mediului de Afaceri
	6. PO Dezvoltarea Capacitatii Administrative	1%	Fondul Social European	Ministerul Administratiei si Internelor
	7. PO Asistenta Tehnica	1%	Fondul European de Dezvoltare Regionala	Ministerul Finantelor Publice

Comuna Sagna Strategia de Dezvoltare Economico-Sociala Durabila 2014 – 2020				
Cooperare Teritoriala	8-13. PO Cooperare Teritoriala	2%	Fondul European de Dezvoltare Regionala	Ministerul Dezvoltarii Regionale si Turismului (exceptie: pentru Programul de cooperare teritoriala europeana transfrontaliera Ungaria – Romania Autoritate de Management este Agentia Nationala de Dezvoltare din Ungaria).

1.2. Context national

Planul National de Dezvoltare

Planul National de Dezvoltare (PND) este instrumentul fundamental prin care Romania si-a propus sa recupereze decalajele socio – economice fata de Uniunea Europeana, reprezentand un instrument de prioritizare a investitiilor publice pentru dezvoltare.

Planul National de Dezvoltare avea ca obiectiv global, pentru perioada 2007-2013, "reducerea cat mai rapida a disparitatilor de dezvoltare socio-economica intre Romania si Statele Membre ale Uniunii Europene".

Pentru perioada de programare 2007-2013, PND a fost elaborat cu respectarea unor principii de programare specifice, stabilite in Regulamentul Consiliului (CE) nr.1260/1999 din 21 iunie 1999 privind dispozitii generale pentru fondurile structurale (Art.8 - complementaritatea si parteneriatul, Art.11 - aditionalitatea, Art.15-16 - planurile de dezvoltare, Art.41 - evaluarea ex-ante, Art. 46 - informarea si publicitatea), precum si a altor cerinte rezultate din recomandarile Comisiei Europene in ceea ce priveste programarea si gestionarea Instrumentelor Structurale.

Planul National de Dezvoltare a fost creat cu scopul de a stabili cadrul strategic de acces al Romaniei la Instrumentele Structurale, prioritatile si obiectivele PND 2007-2013 axandu-se pe domeniile eligibile pentru interventiile structurale (Fonduri Structurale si Fondul de Coeziune).

Structura PND 2007-2013 cuprinde urmatoarele sectiuni/capitole:

- ❖ Analiza situatiei economice si sociale (inclusiv analiza de tip SWOT);
- ❖ Prioritatile de dezvoltare pe perioada de programare 2007-2013;
- ❖ Strategia pentru realizarea prioritatilor stabilite;
- ❖ Programarea financiara multianuala;
- ❖ Prezentarea mecanismelor de implementare a PND;
- ❖ Descrierea cadrului partenerial pentru elaborarea PND.

Prin PND au fost stabilite sase prioritati nationale de dezvoltare:

- ❖ Cresterea competitivitatii economice si dezvoltarea economiei bazate pe cunoastere;
- ❖ Dezvoltarea si modernizarea infrastructurii de transport;
- ❖ Protejarea si imbunatatirea mediului;
- ❖ Dezvoltarea resurselor umane, promovarea ocuparii si a incluziunii sociale si intarirea capacitatii administrative;
- ❖ Dezvoltarea economiei rurale si cresterea productivitatii in sectorul agricol;
- ❖ Diminuarea disparitatilor de dezvoltare intre regiunile tarii.

Planul National de Dezvoltare reflecta directiile prioritare de dezvoltare ale Romaniei la nivel national, regional si local si propune sustinerea acestora prin investitii publice alocate pe baza de programe si proiecte.

In contextul reformei Politicii de Coeziune a UE pentru perioada 2007-2013 si a modificarii subsecvente a reglementarilor privind managementul fondurilor structurale si de coeziune, PND reprezinta documentul pe baza caruia va fi elaborat *Cadrul Strategic*

National de Referinta 2007- 2013, reprezentand strategia convenita cu Comisia Europeana pentru utilizarea instrumentelor structurale.

Cadrul Strategic National de Referinta 2007- 2013

Cadrul Strategic National de Referinta (CSNR) constituie documentul strategic national prin care se implementeaza Instrumentele Structurale (Fondul European de Dezvoltare Regionala, Fondul Social European si Fondul de Coeziune). CSNR are rol de liant intre prioritatile nationale de dezvoltare, stabilite in Planul National de Dezvoltare 2007-2013, si prioritatile la nivel european - Orientarile Strategice Comunitare privind Coeziunea 2007-2013 si Strategia Lisabona revizuita.

CSNR a fost elaborat de catre Ministerul Economiei si Finantelor, prin Autoritatea pentru Coordonarea Instrumentelor Structurale, in parteneriat cu structuri ale administratiei publice centrale si locale, institutii si organizatii neguvernamentale. Documentul a fost adoptat de Comisia Europeana in 25 iunie 2007.

Diferenta intre PND si CSNR este, in mare masura, pur finaciara, avand in vedere ca CSNR este sustinut exclusiv din Fondurile Structurale si de Coeziune si cofinantarea nationala aferenta, in timp ce PND include si alte finantari (programe de investitii nationale si locale, credite externe, fonduri europene pentru dezvoltare rurala si pescuit, etc.).

Implementarea instrumentelor structurale prevazute in CSNR si implicit accesarea efectiva a fondurilor europene disponibile se realizeaza prin Programe Operationale.

Programul Operational Regional – POR

Obiective	Axe prioritare tematice
<p>Obiectiv general Sprijinirea unei dezvoltari economice, sociale, echilibrate teritorial si durabile a Regiunilor Romaniei, corespunzator nevoilor lor si resurselor specifice, prin concentrarea asupra polilor urbani de crestere, prin imbunatatirea conditiilor infrastructurale si ale mediului de afaceri pentru a face din regiunile Romaniei, in special cele ramase in urma, locuri mai atractive pentru a locui, a le vizita, a investi si a munci.</p> <p>Obiective specifice:</p> <ul style="list-style-type: none"> • Cresterea rolului economic si social al centrelor urbane, prin adoptarea unei abordari policentrice, in vederea stimulării unei dezvoltari mai echilibrate a Regiunilor • Imbunatatirea accesibilitatii Regiunilor si in particular a accesibilitatii centrelor urbane si a legaturilor cu zonele inconjuratoare • Cresterea calitatii infrastructurii 	<p>AXA PRIORITARA 1 - Sprijinirea dezvoltarii durabile a oraselor - potentiali poli de crestere</p> <p>1.1. Planuri integrate de dezvoltare urbana implementate prin proiecte din urmatoarele domenii:</p> <p>1.2. Sprijinirea investitiilor in eficienta energetica a blocurilor de locuinte</p> <p>AXA PRIORITARA 2 - Imbunatatirea infrastructurii de transport regionale si locale</p> <p>2.1 Reabilitarea si modernizarea retelei de drumuri judetene, strazi urbane – inclusiv constructia/reabilitarea soselelor de centura</p> <p>AXA PRIORITARA 3 - Imbunatatirea infrastructurii sociale</p> <p>3.1 Reabilitarea /modernizarea / echiparea infrastructurii serviciilor de sanatate</p> <p>3.2 Reabilitarea /modernizarea / dezvoltarea si echiparea infrastructurii serviciilor sociale</p> <p>3.3 Imbunatatirea dotarii cu echipamente a bazelor operationale pentru interventii in situatii de urgenta</p> <p>3.4 Reabilitarea /modernizarea/ dezvoltarea si echiparea infrastructurii preuniversitare, universitare si a infrastructurii pentru formare profesionala continua</p>

<p>sociale a Regiunilor</p> <ul style="list-style-type: none">• Cresterea competitivitatii Regiunilor ca locatii pentru afaceri• Cresterea contributiei turismului la dezvoltarea Regiunilor	<p>AXA PRIORITARA 4 - Sprijinirea dezvoltarii mediului de afaceri regional si local</p> <p>4.1 Dezvoltarea durabila a structurilor de sprijinire a afacerilor de importanta regionala si locala</p> <p>4.2 Reabilitarea siturilor industriale poluate si neutilizate si pregatirea pentru noi activitati</p> <p>4.3 Sprijinirea dezvoltarii microintreprinderilor</p> <p>AXA PRIORITARA 5 - Dezvoltarea durabila si promovarea turismului</p> <p>5.1 Restaurarea si valorificarea durabila a patrimoniului cultural, precum si crearea/modernizarea infrastructurilor conexe</p> <p>5.2 Crearea, dezvoltarea, modernizarea infrastructurilor specifice pentru valorificarea durabila a resurselor naturale si pentru cresterea calitatii serviciilor turistice</p> <p>5.3 Promovarea potentialului turistic si crearea infrastructurii necesare in scopul cresterii atractivitatii Romaniei ca destinatie turistica</p> <p>AXA PRIORITARA 6 - Asistenta tehnica</p> <p>6.1 Sprijinirea activitatilor pentru implementarea, managementul si evaluarea POR</p> <p>6.2 Sprijinirea activitatilor de publicitate si informare privind POR</p>
---	--

Programul Operational Sectorial Cresterea Competitivitatii Economice - POS CCE

Obiective	Axe prioritare tematice
<p>Obiectiv general</p> <p>Cresterea productivitatii intreprinderilor romanesti pentru reducerea decalajelor fata de productivitatea medie la nivelul Uniunii. Masurile intreprinse vor genera pana in 2015 o crestere medie a productivitatii de cca. 5,5% anual si vor permite Romaniei sa atinga un nivel de aproximativ 55% din media UE.</p> <p>Obiective specifice:</p> <ul style="list-style-type: none"> • Consolidarea si dezvoltarea durabila a sectorului productiv; • Crearea unui mediu favorabil dezvoltarii durabile a intreprinderilor; • Cresterea capacitatii de cercetare dezvoltare (C&D), stimularea cooperarii intre institutii de cercetare dezvoltare si inovare (CDI) si intreprinderi, precum si cresterea accesului intreprinderilor la CDI; • Valorificarea potentialului 	<p>AXA PRIORITARA 1 – Un sistem inovativ si eco-eficient de productie</p> <p>1.1. Investitii productive si pregatirea pentru concurenta pe piata a intreprinderilor, in special IMM-uri;</p> <p>1.2. Accesul IMM-urilor la finantare (prin initiativa JEREMIE)</p> <p>1.3. Dezvoltarea unui antreprenoriat sustenabil</p> <p>AXA PRIORITARA 2 – Cercetare, dezvoltare tehnologica si inovare pentru competitivitate</p> <p>2.1 CD in parteneriat intre universitati/ institute de cercetare-dezvoltare si intreprinderi, in vederea obtinerii de rezultate aplicabile in economie ;</p> <p>2.2 Investitii pentru infrastructura de CDI</p> <p>2.3 Accesul intreprinderilor la activitati de CDI (in special IMM-urile).</p> <p>AXA PRIORITARA 3 – Tehnologia informatiei si comunicatiilor pentru sectoarele privat si public</p> <p>3.1. Sustinerea utilizarii tehnologiei informatiei</p> <p>3.2. Dezvoltarea si eficientizarea serviciilor publice electronice</p> <p>3.3. Dezvoltarea e-economiei</p>

tehnologiei informatiei si comunicatiilor si aplicarea acestuia in sectorul public (administratie) si cel privat (intreprinderi, cetateni);

- Cresterea eficientei energetice si dezvoltarea durabila a sistemului energetic, prin promovarea surselor regenerabile de energie

AXA PRIORITARA 4 – Cresterea eficientei energetice si a sigurantei in aprovizionare, in contextul combaterii schimbarilor climatice

4.1. Energie eficienta si durabila (imbunatatirea eficientei energetice si a sustenabilitatii sistemului energetic);

4.2. Valorificarea resurselor regenerabile de energie pentru producerea energiei verzi;

Sprijinirea investitiilor in modernizarea si realizarea de noi capacitati de productie a energiei electrice si termice, prin **valorificarea resurselor energetice regenerabile**: a biomasei, a resurselor hidroenergetice (de mica putere), solare, eoliene, a biocombustibilului, a resurselor geotermale si a altor resurse regenerabile de energie

4.3. Diversificarea retelelor de interconectare in scopul cresterii sigurantei in aprovizionarea cu energie. Sprijinirea investitiilor pentru **interconectarea retelelor** nationale de transport al energiei electrice si gazelor naturale cu retelele europene

AXA PRIORITARA 5 – Asistenta Tehnica

5.1 Sprijin pentru managementul, implementarea, monitorizarea si controlul POS CCE;

5.2 Sprijin pentru comunicare, evaluare si dezvoltare TI.

Programul Operational Sectorial Dezvoltarea Resurselor Umane – POSDRU	
Obiective	Axe prioritare tematice
<p>Obiectiv general Dezvoltarea capitalului uman si cresterea competitivitatii, prin corelarea educatiei si invatarii pe tot parcursul vietii cu piata muncii si asigurarea de oportunitati sporite pentru participarea viitoare pe o piata a muncii moderna, flexibila si inclusiva a 1.650.000 de persoane.</p> <p>Obiective specifice:</p> <ul style="list-style-type: none"> • Promovarea calitatii sistemului de educatie si formare profesionala initiala si continua, inclusiv a invatamantului superior si a cercetarii; • Promovarea culturii antreprenoriale si imbunatatirea calitatii si productivitatii muncii; • Facilitarea insertiei tinerilor si a somerilor de lunga durata pe piata muncii; • Dezvoltarea unei pietete a muncii moderne, flexibile si incluzive; 	<p>AXA PRIORITARA 1 Educatia si formarea profesionala in sprijinul cresterii economice si dezvoltarii societatii bazate pe cunoastere</p> <p>1.1 Acces la educatie si formare profesionala initiala de calitate 1.2 Calitate in invatamantul superior 1.3 Dezvoltarea resurselor umane din educatie si formare profesionala; 1.4 Calitate in formare profesionala continua 1.5 Programe doctorale si post-doctorale in sprijinul cercetarii</p> <p>AXA PRIORITARA 2 Corelarea invatarii pe tot parcursul vietii cu piata muncii</p> <p>2.1 Tranzitia de la scoala la o viata activa 2.2 Prevenirea si corectarea parasirii timpurii a scolii 2.3 Acces si participare la FPC</p> <p>AXA PRIORITARA 3 Cresterea adaptabilitatii lucradorilor si a intreprinderilor</p> <p>3.1 Promovarea culturii antreprenoriale 3.2 Formare si sprijin pentru intreprinderi si angajati pentru promovarea adaptabilitatii 3.3 Dezvoltarea parteneriatului si incurajarea initiativelor pentru parteneri sociali si</p>

- Promovarea (re)insertiei pe piata muncii a persoanelor inactivate, inclusiv in zonele rurale;
- Imbunatatirea serviciilor publice de ocupare;
- Facilitarea accesului la educatie si pe piata muncii a grupurilor vulnerabile.

societatea civila

AXA PRIORITARA 4 Modernizarea Serviciului Public de Ocupare

4.1 Intarirea capacitatii Serviciului Public de Ocupare pentru furnizarea serviciilor de ocupare

4.2 Formarea personalului Serviciului Public de Ocupare

AXA PRIORITARA 5 Promovarea masurilor active de ocupare

5.1. Dezvoltarea si implementarea masurilor active de ocupare

5.2. Promovarea sustenabilitatii pe termen lung a zonelor rurale in ceea ce priveste dezvoltarea resurselor umane si ocuparea fortei de munca

AXA PRIORITARA 6 Promovarea incluziunii sociale

6.1 Dezvoltarea economiei sociale

6.2 Imbunatatirea accesului si participarii grupurilor vulnerabile pe piata muncii

6.3 Promovarea egalitatii de sanse pe piata muncii

6.4 Initiativele transnationale pentru o piata inclusiva a muncii

AXA PRIORITARA 7 Asistenta tehnica

7.1 Sprijin pentru implementarea, managementul general si evaluarea POS DRU

7.2 Sprijin pentru promovarea POS DRU si

comunicare

Programul Operational Sectorial de Mediu - POS Mediu

Obiective	Axe prioritare tematice
<p>Obiectiv general</p> <p>Reducerea decalajului existent intre Uniunea Europeana si Romania cu privire la infrastructura de mediu atat din punct de vedere cantitativ, cat si calitativ. Aceasta ar trebui sa se concretizeze in servicii publice eficiente, cu luarea in considerare a principiului dezvoltarii durabile si a principiului „poluatorul plateste”.</p> <p>Obiective specifice :</p> <ul style="list-style-type: none"> • Imbunatarirea calitatii si a accesului la infrastructura de apa si apa uzata, prin asigurarea serviciilor de alimentare cu apa si canalizare in majoritatea zonelor urbane pana in 2015. • Dezvoltarea sistemelor durabile de management al deseurilor , prin imbunatatirea managementului deseurilor si reducerea numarului de zone poluate istoric in minimum 30 	<p>AXA PRIORITARA 1 - Extinderea si modernizarea sistemelor de apa si apa uzata</p> <p>1.1. Extinderea/modernizarea sistemelor de apa/apa uzata</p> <p>AXA PRIORITARA 2 - Dezvoltarea sistemelor de management integrat al deseurilor si reabilitarea siturilor contaminate istoric</p> <p>2.1. Dezvoltarea sistemelor integrate de management al deseurilor si extinderea infrastructurii de management al deseurilor</p> <p>2.2. Reabilitarea zonelor poluate istoric</p> <p>AXA PRIORITARA 3 - Reducerea poluarii si diminuarea efectelor schimbarilor climatice prin restructurarea si reabilitarea sistemelor de incalzire urbana pentru atingerea tintelor de eficienta energetica in localitatile cele mai poluate</p> <p>3.1. Reabilitarea sistemelor urbane de incalzire in zonele fierbinti (hot-spot)</p> <p>AXA PRIORITARA 4 - Implementarea sistemelor adecvate de management pentru protejarea naturii</p> <p>4.1. Dezvoltarea infrastructurii si a planurilor de management in vederea protejarii</p>

<p>de judete pana in 2015.</p> <ul style="list-style-type: none"> • Reducerea impactului negativ cauzat de sistemele de incalzire urbana in cele mai poluate localitati pana in 2015. • Protectia si imbunatatirea biodiversitatii si a patrimoniului natural prin sprijinirea managementului ariilor protejate, inclusiv prin implementarea retelei Natura 2000. • Reducerea riscului de producere a dezastrelor naturale cu efect asupra populatiei, prin implementarea masurilor preventive in cele mai vulnerabile zone pana in 2015. 	<p>biodiversitatii si Natura 2000</p> <p>AXA PRIORITARA 5- Implementarea infrastructurii adecvate de prevenire a riscurilor naturale in zonele cele mai expuse la risc</p> <p>5.1. Protectia impotriva inundatiilor 5.2. Reducerea eroziunii costiere</p> <p>AXA PRIORITARA 6- Asistenta Tehnica</p> <p>6.1. Sprijin pentru managementul si evaluarea POS 6.2. Sprijin pentru informare si publicitate</p>
--	--

Programul Operational Sectorial de Transport - POS Transport

Obiective	Axe prioritare tematice
<p>Obiectiv general</p> <p>Promovarea, in Romania, a unui sistem de transport durabil, care sa permita deplasarea rapida, eficienta si in conditii de siguranta a persoanelor si bunurilor, la servicii de un nivel corespunzator standardelor europene,</p>	<p>AXA PRIORITARA 1 - Modernizarea si dezvoltarea axelor prioritare TEN-T in scopul dezvoltarii unui sistem de transport durabil si integrarii acestuia cu retelele de transport ale UE</p> <p>1.1 Infrastructura rutiera de-a lungul Axei Prioritare nr.7</p>

la nivel national, in cadrul Europei, intre si in cadrul regiunilor Romaniei.

Obiective specifice:

- modernizarea si dezvoltarea axelor prioritare TEN-T, cu aplicarea masurilor necesare pentru protectia mediului inconjurator
- modernizarea si dezvoltarea retelelor nationale de transport, in conformitate cu principiile dezvoltarii durabile
- promovarea transportului feroviar, naval si intermodal
- sprijinirea dezvoltarii transportului durabil, prin minimizarea efectelor adverse ale transportului asupra mediului si imbunatatirea sigurantei traficului si a sanatatii umane.

1.2 Infrastructura feroviara de-a lungul Axei Prioritare nr.22

1.3 Infrastructura navala de-a lungul Axei Prioritare nr.18

AXA PRIORITARA 2 - Modernizarea si dezvoltarea infrastructurii nationale de transport in afara axelor prioritare TEN-T in scopul crearii unui sistem national de transport durabil

2.1 Modernizarea si dezvoltarea infrastructurii rutiere nationale

2.2 Modernizarea si dezvoltarea infrastructurii feroviare nationale si a serviciilor pentru calatori

2.3 Modernizarea si dezvoltarea porturilor dunarene si maritime

2.4 Modernizarea si dezvoltarea infrastructurii de transport aerian

AXA PRIORITARA 3 - Modernizarea sectorului de transport in scopul cresterii protectiei mediului si a sanatatii publice si sigurantei pasagerilor

3.1 Promovarea transportului intermodal

3.2 Imbunatatirea sigurantei traficului pe toate modurile de transport

3.3 Minimizarea efectelor sectorului de transporturi asupra mediului

AXA PRIORITARA 4 - Asistenta Tehnica pentru

	<p>POS-T</p> <p>4.1 Sprijinirea managementului eficient, implementarii, monitorizarii si controlului POS-T</p> <p>4.2 Sprijinirea activitatilor de informare si publicitate pentru POS-T</p>
Programul Operational Dezvoltarea Capacitatii Administrative	
Obiective	Axe prioritare tematice
<p>Obiectiv general</p> <p>Crearea unei administratii publice mai eficiente si mai eficace in beneficiul socio-economic al societatii romanesti.</p> <p>Obiective specifice:</p> <ul style="list-style-type: none"> • Obtinerea unor imbunatatiri structurale si de proces ale managementului ciclului de politici publice. • Imbunatatirea calitatii si eficientei furnizarii serviciilor publice, cu accentul pus pe procesul de descentralizare 	<p>AXA PRIORITARA 1: Imbunatatiri de structura si proces ale managementului ciclului de politici publice</p> <p>1.1 Imbunatatirea procesului de luare a deciziilor</p> <p>1.2 Cresterea responsabilizarii administratiei publice</p> <p>1.3 Imbunatatirea eficacitatii organizationale</p> <p>AXA PRIORITARA 2: Imbunatatirea calitatii si eficientei furnizarii serviciilor publice, cu accentul pus pe procesul de descentralizare</p> <p>2.1 Sprijin pentru procesul de descentralizare sectoriala a serviciilor</p> <p>2.2 Imbunatatirea calitatii si eficientei furnizarii serviciilor</p> <p>AXA PRIORITARA 3: Asistenta tehnica</p> <p>3.1 Sprijin pentru implementarea, managementul general, evaluarea PO DCA si pentru pregatirea viitorului exercitiu de programare</p> <p>3.2 Sprijin pentru comunicarea si promovarea PO DCA</p>

Programul National pentru Dezvoltare Rurala – PNDR (FEADR)

Obiective	Axe prioritare tematice
<p>Obiectiv general</p> <p>Cresterea competitivitatii sectoarelor agro-alimentar si sectoarelor agricol si forestier.</p> <p>Obiective strategice:</p> <ul style="list-style-type: none"> • Imbunatatirea competentelor fermierilor si ale altor persoane implicate in sectoarele agroalimentar si forestier, ca mijloc de incurajare a unui management mai bun al exploataretilor agricole, padurilor si unitatilor de procesare. • Imbunatatirea competitivitatii fermelor comerciale si de semisubzistenta si asociatiilor acestora, in paralel cu respectarea principiilor dezvoltarii durabile. • Restructurarea si modernizarea sectoarelor de procesare si marketing a produselor agricole si forestiere, in paralel cu respectarea principiilor dezvoltarii durabile. 	<p>AXA 1: Cresterea competitivitatii sectoarelor agricol si forestier</p> <p>1.1. Masuri menite sa imbunatateasca cunostintele si sa consolideze potentialul Uman</p> <p>1.2. Masuri menite sa restructureze si sa dezvolte capitalul fizic si sa promoveze Inovatia</p> <p>1.4. Masuri de tranzitie pentru Romania</p> <p>AXA 2: Imbunatatirea mediului si a spatiului rural</p> <p>2.1. Masuri privind utilizarea durabila a terenurilor agricole</p> <p>2.2. Masuri privind utilizarea durabila a terenurilor forestiere</p> <p>AXA 3: Calitatea vietii in zonele rurale si diversificarea economiei rurale</p> <p>3.1. Masuri privind diversificarea economiei rurale</p> <p>3.2. Masura privind imbunatatirea calitatii vietii in zonele rurale</p> <p>AXA 4: Axa LEADER</p> <p>4.1. Implementarea strategiilor de dezvoltare locala</p> <p>4.2. Implementarea proiectelor de cooperare</p> <p>4.3. Functionarea Grupurilor de Actiune Locala, dobandirea de competente si animarea</p>

teritoriului

Programul Operational pentru Pescuit – POP

Obiective	Axe prioritare tematice
<p>Obiective generale:</p> <ul style="list-style-type: none"> • Dezvoltarea competitivitatii si a durabilitatii sectorului piscicol primar; • Dezvoltarea pietei pentru produsele sectorului piscicol; • Sustinerea dezvoltarii durabile a zonelor pescaresti si imbunatatirea calitatii vietii in aceste zone; • Sustinerea unei implementari adecvate a PO in cadrul Politicii Comune pentru Pescuit. 	<p>AXA 1: Masuri de adaptare a flotei de pescuit comunitare</p> <p>1.1. Incetarea permanenta a activitatilor de pescuit</p> <p>1.2. Incetarea temporara a activitatilor de pescuit</p> <p>1.3. Investitii la bordul navelor si selectivitate</p> <p>1.4. Pescuitul de coasta la scara redusa (nave cu o lungime totala mai mica de 12 m)</p> <p>1.5. Compensatii socio-economice pentru managementul flotei comunitare</p> <p>AXA 2: Acvacultura, pescuitul in apele interioare, procesarea si marketingul produselor obtinute din pescuit si acvacultura</p> <p>2.1. Acvacultura</p> <p>2.2. Pescuitul in apele interioare</p> <p>2.3. Prelucrarea si comercializarea pestelui</p> <p>2.4. Inginerie financiara</p> <p>AXA 3: Masuri de interes comun</p> <p>3.1. Actiuni colective</p> <p>3.2. Protectia si dezvoltarea faunei si florei acvatice</p> <p>3.3. Porturi de pescuit, puncte de debarcare si adaposturi</p>

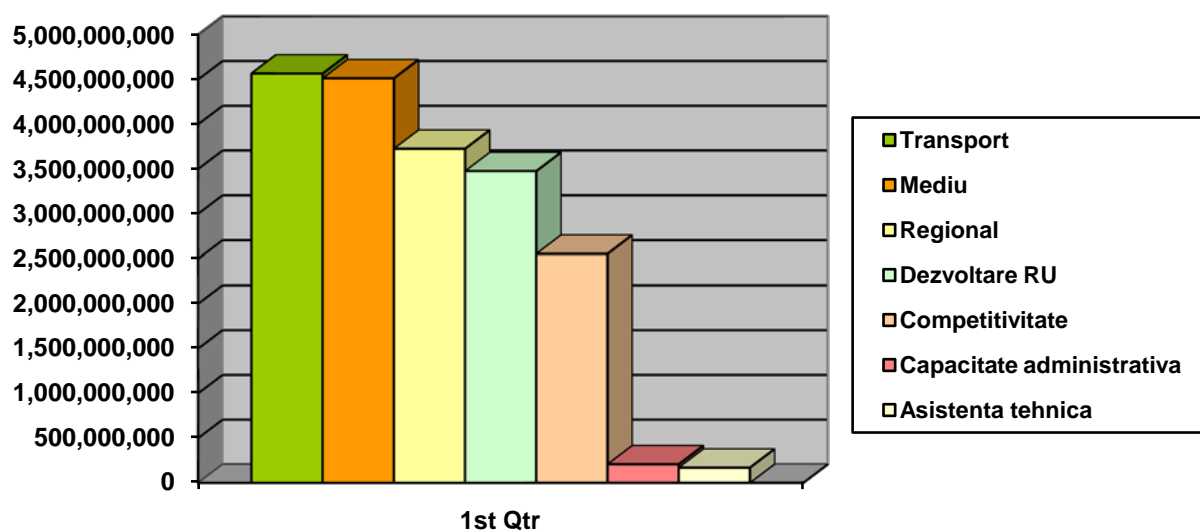
	<p>3.4. Dezvoltarea de noi pietee si campanii de promovare</p> <p>3.5. Actiuni pilot</p> <p>AXA 4: Dezvoltarea durabila a zonelor pescaresti</p> <p>4.1. Selectarea Grupurilor Locale</p> <p>4.2. Sprijin pentru actiunile de cooperare intre Grupurile Locale</p> <p>AXA 5: Asistenta tehnica</p>
Programul Operational Asistenta Tehnica – POAT	
Obiective	Axe prioritare tematice
<p>Obiectiv general</p> <p>Asigurarea sprijinului necesar procesului de coordonare si implementare sanatoasa, eficienta, eficace si transparenta a instrumentelor structurale in Romania.</p> <p>Obiective specifice:</p> <ul style="list-style-type: none"> Asigurarea sprijinului si a instrumentelor adecvate in vederea unei coordonari si implementari eficiente si eficace a instrumentelor structurale pentru perioada 2007-2013 si pregatirea pentru urmatoarea perioada de programare a instrumentele 	<p>AXA PRIORITARA 1: Sprijin in implementarea instrumentelor structurale si coordonarea programelor</p> <p>1.1 Sprijin in procesul de gestionare si implementare a instrumentelor structurale</p> <p>1.2 Evaluare</p> <p>1.3 Formare orizontala in domeniul gestionarii programelor/proiectelor</p> <p>1.4 Functionarea autoritatii de management pentru POAT, a ACIS, a Autoritatii de Certificare si Plata si a Autoritatii de Audit</p> <p>AXA PRIORITARA 2: Dezvoltari viitoare si sprijin in functionarea Sistemului Unic Informatic de Management</p> <p>2.1 Dezvoltarea si mentenanta SMIS si a retelei digitale</p>

<p>structurale.</p> <ul style="list-style-type: none"> Asigurarea unei diseminari coordonate la nivel national a mesajelor generale cu privire la instrumentele structurale si implementarea Planului de Actiuni al ACIS pentru comunicare in linie cu Strategia Nationala de Comunicare pentru Instrumentele Structurale. 	<p>2.2 Functionarea Unitatii SMIS si coordonarea retelei</p> <p>2.3 Formarea utilizatorilor, distribuirea ghidurilor pentru utilizatori si activitati de comunicare cu privire la SMIS</p> <p>2.4 Furnizarea de echipamente si servicii IT</p> <p>AXA PRIORITARA 3: Diseminarea informatiei si promovarea instrumentelor structurale</p> <p>3.1 Diseminarea informatiilor generale si derularea activitatilor de publicitate cu privire la instrumentele structurale alocate Romaniei</p> <p>3.2 Functionarea Centrului de Informare privind Instrumentele Structurale</p>
<p>Programe de Cooperare Teritoriala</p>	
<p>Cooperare Teritoriala Transfrontaliera</p>	
<ol style="list-style-type: none"> Programul Operational de Cooperare Transfrontaliera Romania-Bulgaria destinat cooperarii la nivelul judetelor aflate la granita Romania-Bulgaria Programul Operational de Cooperare Transfrontaliera Ungaria-Romania destinat cooperarii la nivelul judetelor aflate la granita Ungaria-Romania Programul Operational de Cooperare Romania-Ucraina-Republica Moldova Programul Operational de Cooperare Transfrontaliera Ungaria-Slovia-Romania-Ucraina Programul Operational de Cooperare Transfrontaliera Romania-Serbia Programul Operational de Cooperare Transfrontaliera in bazinul Marii Negre 	
<p>Cooperare Teritoriala Transnationala</p>	
<p>Programul de Cooperare Transnationala Europa de Sud-Est</p>	

Programe de Cooperare Interregionala

1. Programul de Cooperare Teritoriala INTERREG IVC
2. Programul de Cooperare Interregionala ESPON 2013
3. Programul de Cooperare Teritoriala INTERACT II
4. Programul de Cooperare Interregionala URBACT II - destinat cooperarii
intre orasele UE

Pentru realizarea viziunii strategice a CSNR, Comisia Europeana a alocat Romaniei in perioada 2007-2013 o suma totala de aproximativ 19,67 mld Euro, din care 19,21 mld Euro pentru Obiectivul „Convergenta” si 0,46 mld Euro pentru Obiectivul „Cooperare teritoriala europeana”.



Programul national pentru Dezvoltare Rurala - PNDR

PNDR reprezinta principalul instrument strategic prin care Romania urmareste atingerea atat a obiectivelor comunitare, cat si a celor nationale in ceea ce priveste nevoile de dezvoltare specifice spatiului rural romanesc.

PNDR finanteaza urmatoarele tipuri de actiuni:

- crearea, comercializarea si diversificarea produselor agricole;
- diversificarea economiei locale;
- crearea conditiilor de productie
- crearea de instrumente de comunicare si valorificarea mediului si a peisajelor si evenimentelor culturale.

Pornind de la prevederile Regulamentului Consiliului Uniunii Europene nr. 1698/2005 privind sprijinul pentru dezvoltare rurala, PNDR 2007-2013 a fost structurat pe 4 axe prioritare, fiecare dintre acestea continand masuri.

Finantarea masurilor prevazute prin PNDR 2007-2013 se realizeaza exclusiv prin intermediul Fondului European pentru Dezvoltare Rurala la care se adauga cofinantarea provenind de la bugetul de stat, pe baza principiului aditionalitatii.

Axe prioritare PNDR:

Axa prioritara 1: Imbunatatirea competitivitatii sectoarelor agricol si forestier

Masura 111 – Formare profesionala, informare si difuzare de cunostinte .

Obiectiv principal: Imbunatatirea sectoarelor agricol, silvic si alimentar prin informarea persoanelor care activeaza in domeniu cu privire la utilizarea durabila a terenurilor agricole.

Masura 112 – Instalarea tinerilor fermieri

Obiectiv principal: Cresterea competitivitatii sectorului agricol prin promovarea instalarii tinerilor fermieri si sprijinirea procesului de modernizare.

Masura 113 este complementara masurii 112 si are ca scop incurajarea dezvoltarii fermelor de semi-subzistenta.

Masura 121 – Modernizarea exploatareilor agricole

Obiectiv principal: Dezvoltarea sectorului agricol prin utilizarea mai eficienta a resurselor umane si a productiei.

Masura 122 – Imbunatatirea valorii economice a padurii

Obiectiv principal: Cresterea valorii economice a padurilor avand in vedere rolul multifunctional si managementul durabil al padurilor.

Masura 123 – Cresterea valorii adaugate a produselor agricole si forestiere

Obiectiv principal: Cresterea competitivitatii intreprinderilor de procesare agro-alimentare si forestiere.

Schema de Ajutor de Stat “Stimularea dezvoltarii regionale prin realizarea de investitii pentru procesarea produselor agricole si forestiere in vederea obtinerii de produse neagricole”

Masura 125 – Imbunatatirea si dezvoltarea infrastructurii legate de dezvoltarea si adaptarea agriculturii si silviculturii

Obiectiv principal: Cresterea competitivitatii sectorului agricol si forestier prin adaptarea la noile structuri de proprietate aparute in urma procesului de restituire a proprietatilor.

Masura 141 – Sprijinirea fermelor agricole de semi-subzistenta

Obiectiv principal: Cresterea competitivitatii exploatareilor agricole in curs de restructurare pentru facilitarea rezolvarii problemelor legate de tranzitie.

Masura 142 - Infiintarea grupurilor de producatori

Obiectiv general: Cresterea productiei din punct de vedere calitativ si cantitativ si dezvoltarea relatiilor dintre producatori si comercianti.

Masura 143 – Furnizarea de servicii de consiliere si consultanta pentru agricultori

Obiectiv general: Imbunatatirea competitivitatii sectorului agricol.

Masura 114 este complementara masurii 143 si are ca scop sprijinirea fermierilor si a persoanelor care isi desfasoara activitatea in sectoarele agro-alimentar si forestier pentru a se adapta la noile conditii de piata.

Axa prioritara 2: Imbunatatirea mediului si a spatiului rural

Masura 211 – Sprijin pentru zona montana defavorizata

Obiectiv: Sa contribuie in zona montana defavorizata la utilizarea continua a terenurilor agricole, mentinandu-se astfel viabilitatea spatiului rural.

Masura 212 – Sprijin pentru zone defavorizate, altele decat zona montana

Obiectiv: Sa contribuie in zonele defavorizate - altele decat zona montana, la utilizarea continua a terenurilor agricole, mentinandu-se astfel si viabilitatea spatiului rural si, de asemenea, mentinandu-se si sustinandu-se activitatile agricole durabile.

Masura 213 – Plati Natura 2000

Masura 214 – Plati de agro-mediu

Obiectiv: Dezvoltarea durabila a spatiului rural prin incurajarea utilizatorilor de terenuri sa introduca sau sa continue metodele de productie agricola compatibile cu protectia si imbunatatirea mediului, inclusiv a biodiversitatii, apei, solului si a peisajului rural.

Masura 221- Prima impadurire a terenurilor agricole

Obiectiv: Imbunatatirea conditiilor de mediu in spatiul rural prin folosirea si gospodarirea durabila a terenului prin impadurire.

Masura 223 – Prima impadurire a terenurilor non-agricole

Obiectiv: Cresterea suprafetei de padure pentru imbunatatirea calitatii mediului, apei si solului si inlaturarea factorilor antropici si naturali daunatori.

Axa prioritara 3: Imbunatatirea calitatii vietii in zonele rurale si diversificarea economiei rurale

Masura 312 – Sprijin pentru crearea si dezvoltarea de micro-intreprinderi

Obiectiv general: Incurajarea activitatilor non-agricole in scopul cresterii numarului de locuri si dezvoltarii economiei rurale.

Masura 313 – Incurajarea activitatilor turistice

Obiectiv general: Cresterea numarului de locuri de munca si atractivitatii mediului rural prin extinderea activitatilor turistice.

Masura 322 – Renovarea, dezvoltarea satelor, imbunatatirea serviciilor de baza pentru economia si populatia rurala si punerea in valoare a mostenirii rurale

Obiectiv general: Dezvoltarea durabila a mediului rural prin protejarea mostenirii culturale si naturale

Sub-masura 322 d – Investitii privind lucrari de refacere si modernizare a infrastructurii rutiere afectate de inundatii in anul 2010

Masura 341 - Dobandire de competente, animare si implementarea strategiilor de dezvoltare locala este complementara masurilor din axa LEADER.

Axa LEADER

Masura 4.1 – Implementarea strategiilor de dezvoltare locala ofera posibilitatea atingerii obiectivelor axelor 1, 2 si 3 din PNDR

Sub-masura Masura 413 Calitatea vietii si diversificarea economiei rurale

Masura 421 – Implementarea proiectelor de cooperare

Scop: Participarea Grupurilor de Actiune Locala la proiecte de cooperare.

Masura 431 – Functionarea Grupurilor de Actiune Locala, dobandirea de competente si animarea teritoriului

Scop: cresterea capacitatii de implementare a strategiilor de dezvoltare locala.

Sub-masura 431-1. Constructie parteneriate public-privat

Sub-masura 431-2. Functionarea Grupurilor de Actiune Locala, dobandirea de competente si animarea teritoriului

Masura 511 – Asistenta tehnica

Masura 61 – Plati complementare directe

Strategia Nationala de Dezvoltare Durabila

Conceptul de dezvoltare durabila (sustenabila) s-a cristalizat in timp, pe parcursul mai multor decenii, avand in vedere ca evolutiile economice si sociale ale statelor lumii si ale omenirii in ansamblu nu mai pot fi separate de consecintele activitatii umane asupra cadrului natural.

Problematica raporturilor dintre om si mediul natural a intrat in preocuparile comunitatii internationale incepand cu prima Conferinta a ONU asupra Mediului (Stockholm, 1972) si s-a concretizat in lucrarile Comisiei Mondiale pentru Mediu si Dezvoltare, instituite in 1985. Problemele complexe ale dezvoltarii durabile au capatat o dimensiune politica globala, conturandu-se astfel programe concrete de actiune la nivel global (Agenda 21) si pe linia autoritatilor locale (Agenda 21 Locala).

Dezvoltarea durabila a devenit un obiectiv politic al Uniunii Europene incepand cu anul 1997 prin includerea sa in Tratatul de la Maastricht. In anul 2001, Consiliul European de la Goteborg a adoptat Strategia de Dezvoltare Durabila a Uniunii Europene, careia i-a fost adaugata o dimensiune externa la Barcelona, in anul 2002.

In 2006, Consiliul UE a adoptat Strategia de Dezvoltare Durabila reinnoita pentru o Europa extinsa, avand ca obiectiv general desfasurarea unor actiuni care sa permita Uniunii Europene sa realizeze o imbunatatire continua a calitatii vietii pentru generatiile prezente si viitoare prin crearea unor comunitati sustenabile, capabile sa gestioneze si sa foloseasca resursele in mod eficient si sa valorifice potentialul de inovare ecologica si sociala al economiei in vederea asigurarii prosperitatii, protectiei mediului si coeziunii sociale.

Astfel au fost stabilite 4 obiective-cheie:

- Protectia mediului prin masuri care sa permita disocierea cresterii economice de impactul negativ asupra mediului;
- Echitatea si coeziunea sociala, prin respectarea drepturilor fundamentale, diversitatii culturale, egalitatii de sanse si prin combaterea discriminarii de orice fel;

- Prosperitatea economica prin promovarea cunoasterii, inovarii, competitivitatii pentru asigurarea unor standarde de viata ridicate si unor locuri de munca abundente si bine platite;
- Indeplinirea responsabilitatilor internationale ale UE prin promovarea institutiilor democratice in slujba pacii, securitatii si libertatii si a principiilor si practicilor dezvoltarii durabile pretutindeni in lume.

Masurile de conformitate cu obiectivele dezvoltarii durabile adoptate de Romania

Principalele documente programatice si strategii sectoriale elaborate in Romania in perioada pre- si post-aderare, care au constituit, in cea mai mare masura, baza de referinta pentru elaborarea Strategiei de Dezvoltare Durabila sunt urmatoarele:

1. *Tratatul de Aderare Romania – Uniunea Europeana, semnat la 25 aprilie 2005.* Acesta cuprinde angajamentele concrete ale Romaniei de transpunere in practica a intregului acquis comunitar.
2. *Planul National de Dezvoltare 2007-2013 (PND) – principalul document de planificare strategica pentru dezvoltarea economica si sociala a tarii in concordanta cu principiile Politicii de Coeziune a Uniunii Europene.*
3. *Cadrul Strategic National de Referinta 2007-2013 (CSNR).* Acesta stabileste prioritatile de interventie ale Instrumentelor Structurale ale UE (Fondul European de Dezvoltare Regionala, Fondul Social European si Fondul de Coeziune).

Strategia de Dezvoltare Durabila a Romaniei stabileste obiective concrete pentru trecerea, intr-un interval de timp rezonabil si realist, la modelul de dezvoltare propriu Uniunii Europene, orientat spre imbunatatirea continua a calitatii vietii oamenilor si a relatiilor dintre ei in armonie cu mediul natural.

Elaborarea Strategiei este rezultatul obligatiei asumate de Romania in calitate de stat membru al Uniunii Europene conform obiectivelor convenite la nivel comunitar.

Obiectivele formulate in Strategie, in urma dezbaterilor la nivel national si regional, vizeaza mentinerea, consolidarea, extinderea si adaptarea continua a configuratiei

structurale si capacitatii functionale ale capitalului natural ca baza pentru mentinerea si sporirea capacitatii sale de rezistenta in fata presiunii pentru dezvoltare sociala si crestere economica si fata de impactul previzibil al schimbarilor climatice.

Strategia propune o viziune a dezvoltarii durabile a Romaniei in perspectiva urmatoarelor doua decenii, cu obiective care transced durata ciclurilor electorale si preferintele politice conjuncturale.

1.2. aOrizont 2013-2020

Diversificarea activitatilor economice si imbunatatirea calitatii vietii din zonele rurale este o misiune comuna a politicii de dezvoltare rurala a Uniunii Europene si a politicii de coeziune. Conform datelor Ministerului Agriculturii aproape 50% din populatia Romaniei traieste in mediul rural. Astfel, prin noul Program National de Dezvoltare Rurala (PNDR) pentru perioada 2014-2020, Ministerul Agriculturii isi propune sa creeze un nou concept de dezvoltare a satului romanesc, fundamentat pe dezvoltarea antreprenoriala si crearea de noi locuri de munca. Conform aceleasi surse, cea mai importanta masura vizeaza investitiile in infrastructura rurala, respectiv masura 322, masura de investitii in ferme - 121 si masura 123 in industria agroalimentara.

Potrivit datelor furnizate de catre Agentia de Plati pentru Dezvoltare Rurala si Pescuit (APDRP) au fost identificate 5-6 domenii prioritare pentru viitoarea programare PNDR 2014-2020: dezvoltarea satului romanesc, investitiile in ferme, investitiile in procesare, in turism si activitati non-agricole, investitiile in microintreprinderi pentru activitati non-agricole.

Strategia Nationala de Dezvoltare Durabila (SNDD) reflecta o viziune coerenta asupra viitorului Romaniei in urmatoarele doua decenii prin prisma conceptului generos si realist al dezvoltarii durabile. Potrivit Strategiei Nationale pentru Dezvoltare Durabila unul din obiectivele nationale pentru perioada urmatoare consta in dezvoltarea economico-sociala durabila a zonelor rurale pentru reducerea decalajelor si atingerea nivelului mediu de performanta al tarilor membre UE.

Din perspectiva dezvoltării durabile, obiectivele strategice pe termen scurt, mediu și lung sunt:

- ❖ **Orizont 2013:** Incorporarea organică a principiilor și practicilor dezvoltării durabile în ansamblul programelor și politicilor publice ale României, ca stat membru al UE.
- ❖ **Orizont 2020:** Atingerea nivelului mediu actual (cu referință la cifrele anului 2006) al UE-27 potrivit indicatorilor de bază ai dezvoltării durabile.
- ❖ **Orizont 2030:** Aproximarea semnificativă a României de nivelul mediu din acel an al țărilor membre ale UE din punctul de vedere al indicatorilor dezvoltării durabile.

Îndeplinirea acestor obiective strategice va asigura, pe termen mediu și lung, o creștere economică ridicată și, în consecință, o reducere semnificativă a decalajelor economico-sociale dintre România și celelalte state membre ale UE. Prin prisma indicatorului sintetic prin care se măsoară procesul de convergență reală, respectiv produsul intern brut pe locuitor (PIB/loc), la puterea de cumpărare standard (PCS), aplicarea Strategiei creează condițiile ca PIB/loc exprimat în PCS să depășească, în anul 2013, jumătate din media UE din acel moment, să se apropie de 80% din media UE în anul 2020 și să fie ușor superior nivelului mediu european în anul 2030.

În acest scop sunt prevăzute următoarele direcții principale de acțiune:

- ❖ îmbunătățirea condițiilor de mediu,
- ❖ creșterea competitivității unor sectoare cu impact asupra mediului,
- ❖ îmbunătățirea calității vieții în mediul rural cu accent pe creșterea veniturilor din activități agricole, silvice și piscicole performante, extinderea serviciilor și utilităților publice, diversificarea activităților non-agricole și a spiritului antreprenorial.

Obiectivul general al CSNR, raportat la situația socio-economică actuală și la nevoile de dezvoltare pe termen mediu ale României, constă în diminuarea disparităților de

dezvoltare socio-economica dintre Romania si statele membre ale Uniunii Europene, prin utilizarea Instrumentelor Structurale. Astfel se estimeaza o crestere suplimentara a PIB de 15-20% pana in anul 2015.

In acest context, au fost identificate urmatoarele directii prioritare:

- ❖ Dezvoltarea infrastructurii de baza la standarde europene
- ❖ Cresterea competitivitatii pe termen lung a economiei romanesti
- ❖ Dezvoltarea si folosirea mai eficienta a capitalului uman din Romania
- ❖ Consolidarea unei capacitati administrative eficiente
- ❖ Promovarea dezvoltarii teritoriale echilibrate

Capitolul II.

DIRECTIILE DE DEZVOLTARE STABILITE LA NIVELUL REGIUNII NORD-EST

2.1 Caracteristicile Regiunii de dezvoltare Nord – Est

Parte a provinciei istorice Moldova, regiunea nord-estica a Romaniei este o zona care se reamarca prin istoria, cultura si traditia care se imbina armonios, dar si prin mediul natural bogat si deosebit de atragator. Aceasta este cea mai intinsa regiune a Romaniei, astazi fiind granita estica a Uniunii Europene si a NATO.



Din perspectiva geografica, linia peisajului variaza de la lanturile muntoase impadurite din Vest, spre podisurile line din centru si apoi catre campii in Est, cu lacuri, vii si zone agricole extinse.

Principalele orase

Iasi, fosta capitala a Moldovei, este un puternic centru industrial si renumit centru universitar, de cultura, arta, traditie si spiritualitate.

Bacau, renumit in Evul Mediu ca punct vamal si centru comercial, acesta este si un important centru industrial si

universitar, cu o economie puternica, dinamica si cu numeroase investitii straine.

Suceava si Piatra Neamt, orase industriale, dar care nu si-au pierdut din farmecul istoric, au devenit centrele unei industrii turistice in dezvoltare si importante puncte de plecare in calatoria spirituala de vizitare a manastirilor sau pentru plimbarile montane pe care le ofera Carpatii.

Botosani si Vaslui, vechi centre comerciale si agricole, in prezent sunt centre importante pentru dezvoltarea regionala, in ceea ce priveste industria textila si prelucratoare.

Conform Balantei Fortei de Munca elaborata de Institutul National de Statistica, in ianuarie 2011, resursele de munca ale regiunii Nord-Est au fost in numar de 2385,3 mii persoane, din care populatia ocupata civila reprezenta 50,6% din aceste resurse. Rata somajului inregistrat la data de 31 iulie 2012 a fost de 5.29%, fiind inregistrati 69.3 mii someri.

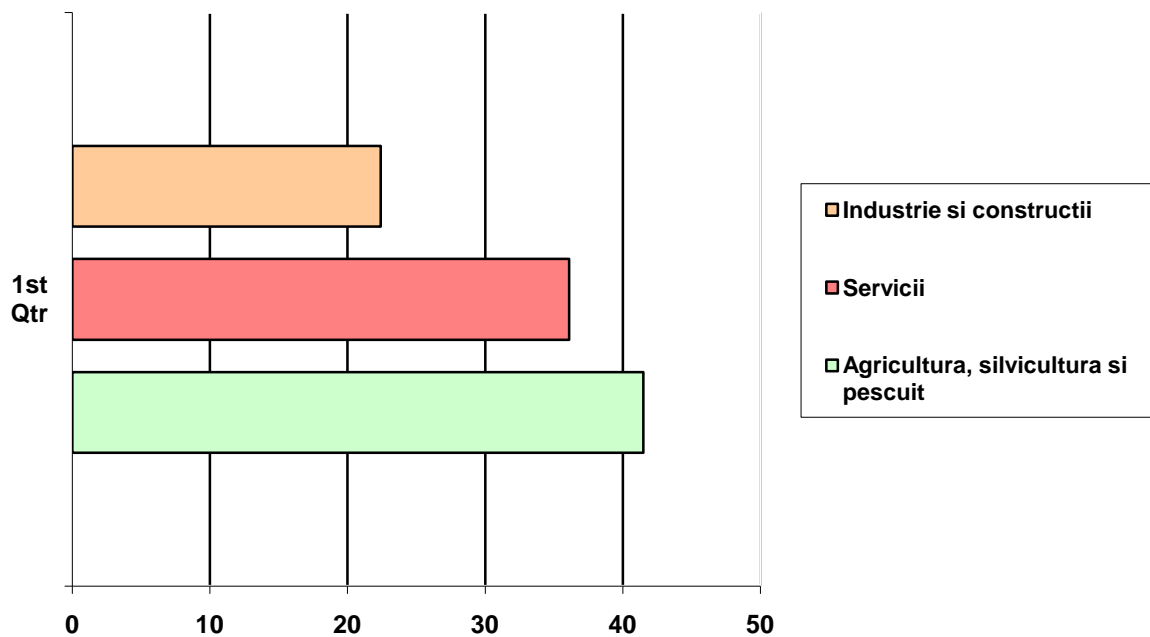
Regiunea Nord-Est este una din cele mai avantajoase zone pentru investitii din Europa, avand in vedere forta de munca calificata si costurile relativ scazute.

Datorita centrelor universitare din regiune, forta de munca prezinta un nivel inalt de pregatire profesionala si educatie.

Referitor la potentialul de dezvoltare al regiunii, pe primul loc se afla turismul, zonele de munte fiind favorabile pentru dezvoltarea acestei ramuri economice. Principalele tipuri de turism care pot fi practicate sunt: turismul cultural (muzeistic, etnografic, artistic), religios, balneo-terapeutic, de agrement, de tranzit, agroturism. Sectoarele productive care ocupa locurile imediat urmatoare, in clasament, sunt prelucrarea lemnului, mecanica si industria textila.

Din punct de vedere al ocuparii, predominante este populatia ocupata in agricultura, silvicultura si pescuit.

Comuna Sagna
Strategia de Dezvoltare Economico-Sociala Durabila 2014 – 2020



Conform Anuarului Statistic 2010, avem urmatoarea structura PIB pe categorii de resurse:

- servicii 49.9% din PIB
- agricultura regiunii 10.5% din PIB (cea mai mare contributie pe acest sector fata de celelalte regiuni)
- industria si constructiile 28.6% din PIB-ul regiunii.

Relief

Relieful bogat ofera zone de deal si campie care se preteaza unei game largi de culturi agricole, iar zonele de munte cu peisaje spectaculoase sunt favorabile dezvoltarii turismului. Regiunea este caracterizata printr-o imbinare armonioasa intre toate formele de relief : 30% munti, 30% relieful subcarpatic, iar 40% podis.

Regiunea este delimitata geografic astfel:

Vest - Muntii Carpati cu inaltime apropiate de 2000 m in Nord (Vf. Pietrosu, Vf. Rarau, Vf. Giumalau, Vf. Ocolasu Mare, Vf. Hasmasu Mare) si cu o scadere de inaltime spre Sud (Muntii Ciuc, Muntii Trotusului si, in mica masura, Muntii Vrancei).

Jumatatea estica este impartita in doua mari zone: Campia colinara a Moldovei, in partea nordica si Podisul Barladului, in partea de Sud.

Nord –Vest - Podisul Sucevei cu o inaltime medie de 500 metri si este faimoasa pentru “obcinele” sale (usoare ondulatii ale reliefului, ca un lant de unde pietrificate).

Clima

Clima difera in functie de diferitele tipuri de relief :

In zona muntoasa a regiunii (zona vestica a judetelor Suceava, Neamt si Bacau), climatul este continental moderat, cu veri racoroase si ierni bogate in precipitatii sub forma de ninsoare.

In zona subcarpatica de dealuri si campie (partile estice ale judetelor Suceava, Neamt, Bacau precum si intreg teritoriul judetelor Botosani, Iasi, Vaslui), climatul este continental, cu veri calduroase si secetoase si ierni reci si de cele mai multe ori fara zapada.

Temperatura medie anuala a aerului este de 2 °C in zona de munte si de 9 °C in zona subcarpatica de dealuri si campie.

Reteaua Hidrografica

Se evidentiaza opt cursuri importante de apa, repartizate pe directia Nord-Sud, cele mai mari bazine hidrografice revenind Siretului (42.890 kmp) si Prutului (10.990 kmp). De-a lungul timpului, parte din cursurile de apa ale regiunii au beneficiat de ample lucrari de amenajari si regularizare. Pe raul Bistrita s-a amenajat inca din anii '70 o “salba” de sapte microhidrocentrale si cel mai mare lac de acumulare al regiunii („Izvoru Muntelui”), cu un volum la nivel normal de retentie de 1.130 mil.mc.

Resurse naturale

Regiunea dispune de urmatoarele resurse exploatabile ale subsolului:

- *Mangan* in judetele Neamt si Suceava;
- *Sulfuri polimetalice* in Judetul Suceava;
- *Ape minerale carbogazoase* in judetele Neamt si Suceava;
- *Ape minerale sulfuroase si feruginoase* in judetele Iasi, Vaslui si Bacau;

- *Materiale de constructii: Calcare; Argile; Gresii; Gipsuri; Nisipuri cuartoase; Nisipuri pentru constructii. Acestea se gasesc in toate judetele regiunii;*
- *Turba in judetele Botosani si Suceava;*
- *Sare in judetele Bacau si Suceava;*
- *Zacamant de sulf in masivul Caliman;*
- *Zacaminte de sisturi bituminoase la Tazlau-Neamt;*
- *Gaze naturale in judetele Bacau si Neamt.*

Unitati administrative

Unitati administrativ teritoriale						
Judetul	Suprafata Totala (kmp)	Numar Locuitori	Numar Municipii	Numar Orase	Numar Comune	Numar Sate
Bacau	6.621	716.176	3	5	85	491
Botosani	4.986	448.423	2	5	71	333
Iasi	5.476	829.973	2	2	93	418
Neamt	5.896	562.489	2	3	78	344
Suceava	8.553	706.720	5	11	98	379
Vaslui	5.318	450.269	3	2	81	449
Total Regiune	36.850	3.714.050	17	29	506	2.414

Sursa : ADR Nord-Est

Principalele centre urbane ale regiunii

Judetul Bacau

Este situat in partea de sud a Regiunii Nord-Est, in bazinul mijlociu al Siretului si Trotusului, amplasarea sa contribuind la dezvoltarea zonei.

Orasul de resedinta, Bacau, a fost sediul unei episcopii catolice, statut dobandit printr-o patenta a papei Bonifaciu al IXlea. De asemenea acesta se evidentiaza prin gama diversificata de intreprinderi din sectorul industrial, infrastructura afacerilor, sectorul bancar, precum si institute de invatamant, de stat si particulare. Din punct de vedere turistic mentionam Statiunea Slanic Moldova care si-a dobandit o fama internationala datorita apelor curative bogate in saruri.

Judetul Botosani

Este situat in extremitatea de nord-est a regiunii, intre cursurile superioare ale raurilor Siret la vest si Prut la est. Orasul Botosani a aparut la o intersectie favorabila de drumuri comerciale, care i-au asigurat prosperitate de timpuriu. Acest oras este recunoscut in special prin personalitatile culturii romanesti: Mihai Eminescu, George Enescu si Nicolae Iorga.

Judetul Iasi

Este situat in partea central-estica a regiunii, in bazinele mijlocii ale raurilor Prut si Siret. Orasul Iasi, denumit si capitala Moldovei istorice, este cel mai mare oras din regiune (315.649 locuitori –2009), fiind un important centru universitar cu cele sapte institutii de invatamant superior. De asemenea, in Iasi este dezvoltat un important nucleu de cercetare-dezvoltare industriala. In Iasi se afla cel mai mare lacas de cult ortodox din Romania - Catedrala Mitropolitana (1840- 1880).

Judetul Neamt

Este situat in partea central estica a regiunii, in bazinele raurilor Bistrita, Siret si Moldova. Orasul de resedinta Piatra-Neamt, atestat istoric din anul 1392 sub numele de Piatra lui Craciun, situat in apropierea masivului Ceahlau, acest adevarat “Olimp al Moldovei”, nu este numai o rascruce de drumuri turistice, ci si un important obiectiv industrial si turistic, detinand monumente istorice si de arhitectura.

Judetul Suceava

Este situat in partea de nord a regiunii, in bazinele superioare ale raurilor Siret si Bistrita. Orasul este recunoscut mondial prin bisericile cu pictura exterioara care au fost incluse pe Lista Patrimoniului Mondial UNESCO. Orasul Suceava a fost avantajat de faptul ca aici a functionat principala vama a tarii, care detinea rolul de depozit. Prin acesta orasul avea privilegiul de a fi un mijlocitor pentru comertul cu produse orientale atat catre Polonia cat si catre Ungaria.

Judetul Vaslui

Este situat in partea de sud-est a regiunii, pe cursul mijlociu al raului Barlad. Vaslui, este recunoscut prin bogatia naturala care o reprezinta viile (remarcabilele vinuri de Husi). Tot aici, printr-un sistem de rafinare a vinului, experimentat perioada indelungata, se obtin coniacuri de foarte buna calitate.

Fora de munca

Populatia ocupata este apropiata mediei pe tara, de 33,8%. O pondere foarte mare o detine populatia ocupata in agricultura (42,7%), mai ales judetele Botosani (52,9%) si Vaslui (51,2%).

Ponderea populatiei ocupate in industrie si servicii se afla sub media pe tara (23,5 %), respectiv 19,4, judetele Botosani (15,1%) si Suceava (16,8%) avand cel mai mic grad de ocupare in industrie, iar judetul Vaslui (30,0%) in domeniul serviciilor. De asemenea, aceste judete se confrunta si cu o evidenta ramanere in urma a gradului de tehnologizare industriala si agrara, precum si cu un nivel redus de calificare a populatiei.

Comuna Sagna
Strategia de Dezvoltare Economico-Sociala Durabila 2014 – 2020
Populatia ocupata civila, pe activitati ale economiei nationale (la sfarsitul anului) - CAEN Rev.2

	mii persoane										
	2001	2002	2003	2004	2005	2006	2007	2008	2009	2010	2011
Regiunea Nord – Est											
Total economie	1401,8	1308,9	1290,9	1253,3	1265,6	1246,2	1262,3	1248,9	1208,2	1207,2	1192,8
Agricultura, silvicultura si pescuit								489,2	489,3	501,0	495,5
Industria								232,5	206,3	197,8	200,3
din care:											
Industria extractiva								6,2	5,2	4,7	4,8
Industria prelucratoare								199,7	175,2	170,1	172,7
Productia si furnizarea de energie electrica si termica, gaze, apa calda si aer conditionat								9,6	8,6	7,6	7,0
Distributia apei; salubritate, gestionarea deeurilor, activitati de decontaminare								17,0	17,3	15,4	15,8
Construcții								82,1	72,9	73,1	72,3
Comert cu ridicata si cu amănuntul; repararea autovehiculelor si motocicletelor								142,9	141,9	143,7	144,3
Transport si depozitare								45,2	45,3	46,8	46,8
Hoteluri si restaurante								18,3	13,3	14,8	14,8
Informatii si comunicatii								7,7	6,8	8,7	8,1
Intermedieri financiare si asigurari								10,0	9,3	9,1	8,5
Tranzactii imobiliare								5,2	5,8	3,3	3,2
Activitati profesionale, stiintifice si tehnice								12,5	11,8	11,2	11,2
Activitati de servicii administrative si activitati de servicii suport								17,7	16,8	15,5	16,6
Administratie publica si aparare; asigurari sociale din sistemul public								28,5	30,2	26,9	25,9
Invatamant								72,3	68,7	65,1	64,5
Sanatate si asistenta sociala								64,0	65,7	65,6	58,4
Activitati de spectacole, culturale si recreative								5,3	6,8	6,6	6,5
Alte activitati ale economiei nationale								15,5	17,3	18,0	15,9

Sursa: DRS Neamt

Somajul inregistreaza o valoare superioara (6,8%) celei nationale (5,9%), judetul Vaslui ajungand la 10,1%. Rata somajului feminin are valori inferioare ratei somajului in toate judetele regiunii. Cauzele se pot gasi in existenta mai multor locuri de munca pentru femei (confectii si industria hoteliera) si a faptului ca numeroase femei lucreaza in strainatate. Somerii inregistrati si rata somajului

Regiunea Nord - Est	Somerii inregistrati la Agentiile pentru ocuparea fortei de munca (numar persoane)			Rata somajului (%)		
	Total	Femei	Barbati	Total	Femei	Barbati
2001	166303	73800	95503	10,6	9,6	11,6
2002	158816	69575	89241	10,8	9,7	11,9
2003	127207	51649	75558	9,0	7,5	10,3
2004	106122	39804	66318	7,8	6,0	9,5
2005	92260	33993	58267	6,8	5,2	8,2
2006	82878	30911	51967	6,2	4,9	7,5
2007	67317	27197	40120	5,1	4,4	5,7
2008	70479	29493	40986	5,3	4,8	5,8
2009	114086	44683	69403	8,6	7,2	9,9
2010	102272	40202	62070	7,8	6,5	8,9
2011	73290	31085	42205	5,8	5,1	6,4

Sursa: DRS Neamt

Infrastructura

Cele mai importante artere rutiere si de cale ferata care sustin cea mai mare parte din traficul de marfa si calatori, se desfasoara pe directia Nord-Sud:

Acces rutier:

- Bucuresti – Bacau – Roman – Suceava - Siret (punct de control si trecere a frontierei) – drumul european E85
- Suceava -Vatra Dornei- Cluj (E576) care face legatura cu drumul european E60 Cluj Napoca-Oradea
- Bacau – Brasov – Pitesti drumul european E574 (care face legatura cu drumul international E70 Craiova – Vidin - Scopje)
- Bucuresti-Barlad – Albita (punct de trecere a frontierei) - Chisinau - drumul european E581 care strabate judetul Vaslui
- Roman-Tg. Frumos cu ramificatie catre Botosani (E58) si Iasi - Sculeni (E 583)

Magistrale de cale ferata:

- Bucuresti - Bacau - Suceava - Siret - Ucraina - magistrala 500;
- Bucuresti - Iasi - Ungheni - Republica Moldova - magistrala 600.

Acces aerian:

- Bacau - intern si international;
- Iasi - intern si international;
- Suceava - intern si international;

Distante rutiere intre principalele municipii din regiune si capitala (in kilometri)

	Bacau	Botosani	Iasi	Piatra-Neamt	Suceava	Vaslui
Bacau	-	193	130	58	151	83
Botosani	193	-	125	145	42	
Iasi	130	187	-	139	145	71
Piatra-Neamt	58	145	139	-	103	129
Suceava	151	42	145	103	-	216
Vaslui	83	258	71	129	216	-
Bucuresti	294	258	430	354	457	359

Drumurile publice, la 31 decembrie 2010

	km
	Regiunea Nord - Est
Drumuri publice - total	14239
din care:	
Modernizate	4304
Cu imbracaminti usoare rutiere	2745
Din total drumuri publice:	
Drumuri nationale ¹⁾	2688
din care:	
Modernizate	2431
Cu imbracaminti usoare rutiere	209
Drumuri judetene si comunale	11551
din care:	

Comuna Sagna Strategia de Dezvoltare Economico-Sociala Durabila 2014 – 2020	
Modernizate	1863
Cu imbracaminti usoare rutiere	2536
Densitatea drumurilor publice pe 100 km² teritoriu	38,6
¹⁾ Inclusiv autostrazi si drumuri europene	

Liniile de cale ferata in exploatare, la 31 decembrie 2010

	km
	Regiunea Nord - Est
Total¹⁾	1620
din care:	
electrificate	663
din care:	
Linii cu ecartament normal²⁾	
Total	1589
Cu o cale	1049
Cu doua cai	540
Linii cu ecartament larg	31
Densitatea liniilor pe 1000 km² teritoriu	44,0
¹⁾ Inclusive liniile cu ecartament ingust	
²⁾ Linii la care distanta intre sine este de 1435 mm	

Sursa: DRS Neamt

Educatie

Regiunea NE detine cea mai mare pondere a populatiei si a elevilor (17,2% si respectiv 17,7%), insa numarul unitatilor destinate procesului educational este mic, acesta reprezentand numai 10,19% din numarul unitatilor de invatamant pe ansamblul tarii: Bacau (23,6%), Iasi (16,3%) si Suceava (14,4%). Acestea detin aproximativ 60% din numarul total al scolilor existenta la nivel regional, avand cea mai numeroasa populatie scolara, comparativ cu celelalte 3 judete din regiune. Ele sunt in acelasi timp si centre universitare.

Populatia scolara, pe niveluri de educatie (inclusiv invatamantul particular)

Regiunea Nord - Est	Total	Prescolar	Primar si gimnazial				Liceal	Profesional si de ucenici	Postliceal si de maistri	Superior	numar
			Total	Primar (cl.I-IV)	Gimnazial (cl.V-VIII)	Invatamantul special (cl.I-VIII)					
2000/2001	808275	117226	463045	209488	246859	6698	103206	47615	12237	64946	
2001/2002	810709	120159	448623	199893	242860	5870	107261	51074	10229	73363	
2002/2003	802145	122702	427903	194948	227976	4979	113361	54652	8128	75399	
2003/2004	801723	126175	416905	200400	212186	4319	117059	58159	6938	76487	
2004/2005	789422	128775	394212	193902	196582	3728	121049	62027	6093	77266	
2005/2006	771342	128979	377088	188225	185377	3486	121188	59445	5672	78970	
2006/2007	756694	128701	367818	184863	179723	3232	124646	50278	5489	79762	
2007/2008	747608	127213	358475	173564	181969	2942	127707	43989	6706	83518	
2008/2009	730984	125816	351006	172372	175686	2948	128637	38371	8120	79034	
2009/2010	723235	126771	345102	169700	172430	2972	142278	22646	9373	77065	
2010/2011	707377	125682	337738	164376	170165	3197	150334	9676	11091	72856	

Sursa: DRS Neamt

Sanatate

Principalele unitati sanitare, cu proprietate majoritara de stat

	numar unitati					
Regiunea Nord - Est	Spitale	Policlinici	Dispensare medicale	Centre de sanatate	Crese	Farmacii
2001	63	9	51	14	48	74
2002	63	4	52	10	37	56
2003	64	5	30	8	36	72
2004	62	4	38	4	36	67
2005	63	4	26	3	37	73
2006	62	4	23	2	34	64
2007	62	4	23	1	33	65
2008	62	4	24	1	33	67
2009	62	3	25	1	34	68
2010	62	3	22	1	34	67
2011	50	3	21	1	34	56

Principalele unitati sanitare, cu proprietate majoritar privata

Regiunea Nord – Est	2004	2005	2006	2007	2008	2009	2010	2011
Spitale	2	3	5	5	5	6	10	14
Policlinici	8	8	8	8	6	8	8	9
Sanatorii balneare	-	1	1	1	-	-	-	-
Centre de diagnostic si tratament	-	-	1	1	-	1	1	1
Centre medicale de specialitate	2	2	2	2	1	2	2	4
Cabinete medicale de medicina generala	59	76	82	83	87	85	87	81
Cabinete medicale de familie	260	244	258	319	295	699	1102	1150
Cabinete medicale de specialitate	617	594	754	1025	1166	1508	1184	1233
Cabinete stomatologice	649	688	809	914	1015	1317	1397	1476
Farmacii si puncte farmaceutice	791	795	840	1012	1000	1047	1153	1273
Laboratoare medicale	81	81	93	127	126	153	221	259
Laboratoare de tehnica dentara	97	174	186	198	262	278	281	317

1) Inklusiv puncte farmaceutice

Sursa: DRS Neamt

Agricultura

Suprafata cultivata in profil de exploatare, cu principalele culturi

	2001	2002	2003	2004	2005	2006	2007	2008	2009	2010	2011	hectare
Regiunea Nord - Est	2001	2002	2003	2004	2005	2006	2007	2008	2009	2010	2011	
Suprafata cultivata - total	1340165	1353700	1347115	1224852¹⁾	1273566¹⁾	1172638¹⁾	1190291¹⁾	1146317¹⁾	1155451¹⁾	1130502¹⁾	1166806¹⁾	
Cereale pentru boabe	891610	864861	812326	894490	827500	721652	733969	693789	684592	659700	674831	
Grâu și secară	236502	224166	157474	221859	211970	161211	173561	172484	167496	160054	140511	
Orz și orzoaica	41252	46482	27027	21147	32164	27048	32636	33131	36519	26755	28229	
Porumb boabe	573136	550673	585590	619561	542451	491195	482165	442690	434204	428878	463941	
Cartofi	66968	67724	64033	62479	69097	66824	59497	62028	58088	58516	57449	
Sfecla de zahar	17097	19348	15876	6330	8081	14746	11154	7463	7319	7156	5909	
Plante uleioase	91948	102600	133464	132506	153326	140325	167954	149712	171521	150406	171412	
Floarea soarelui	82933	86853	113385	110452	124096	102676	105060	92497	95451	91959	104215	
Legume	44426	44210	44431	61894 ²⁾	45501 ²⁾	49787 ²⁾	43550 ²⁾	48452 ²⁾	46784 ²⁾	45439 ²⁾	46605 ²⁾	

¹⁾ Nu este cuprinsa suprafata gradinilor familiale si a culturilor succesive.

²⁾ Inklusiv suprafata gradinilor familiale si a culturilor succesive.

Fondul funciar, dupa modul de folosinta, la 31 decembrie

hectare

Regiunea Nord – Est	Suprafata totala	Suprafata agricola	din care, pe categorii de folosinta:				
			Arablia	Pasuni	Fanete	Vii si pepinieri viticole	Livezi si pepinieri pomicele
2001	3684983	2130720	1372600	498261	197243	38247	24369
2002	3684983	2131421	1375008	498634	197258	37305	23216
2003	3684983	2133569	1378476	499000	197781	35559	22753
2004	3684983	2130876	1381943	495084	197097	34289	22463
2005	3684983	2130767	1381306	495964	197119	34340	22038
2006	3684983	2142507	1394295	490576	202245	34544	20847
2007	3684983	2127916	1383308	494372	199028	32493	18715
2008	3684983	2127518	1382997	496007	199104	31027	18383
2009	3684983	2126358	1382901	494921	199533	30789	18214
2010	3684983	2123395	1381751	493247	199300	30683	18414
2011	3684983	2122735	1380705	492293	200638	30663	18436

Nota: Fondul funciar, dupa modul de folosinta pe judete, reprezinta terenurile aflate in proprietatea detinatorilor in raza administrativa.

Comuna Sagna
Strategia de Dezvoltare Economico-Sociala Durabila 2014 – 2020
Efectivele de animale (la sfarsitul anului)

Regiunea Nord - Est	Bovine		Porcine		Ovine		Capete
	Total	din care: vaci, bivolite si juninci	Total	din care: scroafe de prasla	Total	din care: oi si mioare	
2001	635601	394402	608627	40003	1405977	1153709	53918
2002	677919	405568	709638	47767	1401592	1151590	66318
2003	681967	403552	684943	40585	1394859	1111222	68425
2004 ¹⁾	658441	401496	838537	48807	1231174	1018933	66429
2005 ¹⁾	668434	409031	836143	56338	1254830	1079071	68323
2006 ¹⁾	682172	400471	848266	62059	1245233	1074967	76756
2007 ¹⁾	698521	400029	806138	56748	1432248	1253209	121960
2008 ¹⁾	689961	391569	743382	43488	1566283	1361437	120029
2009 ¹⁾	651004	380661	693695	38776	1585477	1361010	128906
2010 ¹⁾	506137	301412	571499	31625	1240359	1108793	193379
2011 ¹⁾	510817	300253	580468	36048	1258352	1131692	198332

¹⁾ la 1 decembrie

Suprafata viilor pe rod, in anul 2010

		hectare
Regiunea Nord - Est	Total	din care: proprietate majoritar privata
Vii pe rod – total	28952	28393
Vii altoite pe rod	12835	12526
Vii hibride pe rod	16117	15867

Sursa: DRS Neamt

Activitati economice

Unitatile locale active din industrie, constructii, comert si alte servicii, pe activitati ale economiei nationale si clase de marime.

Regiunea Activitati (sectiuni CAEN Rev.2)	Total	numar unitati			
		din care: pe clase de marime, dupa numarul de salariati			
		0-9	10-49	50-249	250 si peste
Nord – Est					
		2010			
Total	52199	46066	5120	877	136
Industria extractiva	116	83	27	4	2
Industria prelucratoare	6574	4818	1331	350	75
Productia si furnizarea de energie electrica si termica, gaze, apa calda si aer conditionat	86	47	18	14	7
Distributia apei; salubritate, gestionarea deseurilor, activitati de decontaminare	226	134	54	27	11
Constructii	5138	4318	680	124	16
Comert cu ridicata si cu amanuntul; repararea autovehiculelor si motocicletelor	22461	20544	1736	177	4
Transport si depozitare	3340	3018	279	31	12
Hoteluri si restaurante	2998	2657	312	29	-
Informatii si telecomunicatii	1475	1325	126	22	2
Tranzactii imobiliare	1123	1071	45	6	1
Activitati profesionale, stiintifice si tehnice	4514	4366	135	13	-
Activitati de servicii administrative si activitati de servicii suport	1407	1170	166	65	6
Invatamant ¹⁾	319	291	28	-	-
Sanatate si asistenta sociala ¹⁾	915	825	85	5	-
Activitati de spectacole, culturale si recreative	400	359	36	5	-
Alte activitati de servicii	1107	1040	62	5	-
		2011			
Total	47707	40992	5616	959	140
Industria extractiva	124	83	33	5	3
Industria prelucratoare	6028	4179	1390	379	80
Productia si furnizarea de energie electrica si termica, gaze, apa calda si aer conditionat	110	73	18	11	8
Distributia apei; salubritate, gestionarea deseurilor, activitati de decontaminare	237	144	56	26	11
Constructii	4598	3643	790	151	14
Comert cu ridicata si cu amanuntul; repararea	20395	18351	1865	175	4

Comuna Sagna
Strategia de Dezvoltare Economico-Sociala Durabila 2014 – 2020

autovehiculelor si motocicletelor					
Transport si depozitare	3286	2908	330	37	11
Hoteluri si restaurante	2644	2254	353	37	-
Informatii si telecomunicatii	1429	1261	138	29	1
Tranzactii imobiliare	1017	954	56	6	1
Activitati profesionale, stiintifice si tehnice	4025	3858	153	14	-
Activitati de servicii administrative si activitati de servicii suport	1327	1056	198	66	7
Invatamant ¹⁾	292	259	33	-	-
Sanatate si asistenta sociala ¹⁾	869	777	85	7	-
Activitati de spectacole, culturale si recreative	374	316	50	8	-
Alte activitati de servicii	952	876	68	8	-

¹⁾ Include numai unitatile locale cu activitate de invatamant sau sanatate si asistenta sociala, organizate ca societati comerciale.

Sursa: DRS Neamt

Turism

Structurile de primire turistica cu functiuni de cazare turistica, la 31 iulie 2010

	numar unitati
	Regiunea Nord - Est
Total	604
Hoteluri si moteluri	115
Hanuri turistice	-
Cabane turistice ¹⁾	24
Campinguri si unitati tip casuta	7
Vile turistice si bungalouri	32
Tabere de elevi si prescolari	8
Pensiuni turistice urbane	157
Sate de vacanta	1
Pensiuni turistice rurale	223
Hoteluri pentru tineret	-
Hosteluri	27
Popasuri turistice	9
Spatii de cazare pe nave	1

¹⁾ Inklusiv cabane de vanatoare/pescuit

Sursa: DRS Neamt

Dezvoltare si inovare

Domeniul cercetarii dezvoltarii inovarii (CDI), transfer tehnologic (TT) si IT reprezinta la ora actuala sectoare economice de sine statatoare care la randul lor constituie suport pentru dezvoltarea celorlalte sectoare economice, deschizand noi orizonturi pentru cresterea competitivitatii agentilor economici si, nu in ultimul rand, conducand la crearea de noi locuri de munca.

La nivel national si regional se remarca existenta unei traditii academice ce acopera peste 50 de domenii stiintifice si tehnologice si a eforturilor depuse pentru alinierea la standardele UE.

In 2007, Romania a cheltuit 0,53% din PIB pentru activitati de cercetare si dezvoltare, procent ce reprezinta mai putin de jumatate din media inregistrata in noile state membre si o cincime din media UE 25. Vor fi necesare eforturi sustinute pentru a atinge tinta de 3% stabilita prin strategia de la Lisabona.

Structuri de infrastructura tehnologica, la nivelul regiunii N-E:

- Parcul stiintific si tehnologic TEHNOPOLIS Iasi, realizat prin programul PHARE CES 2000, beneficiari fiind Consiliul Judetean Iasi in parteneriat cu Primaria Municipiului Iasi;
- Parcul Industrial HIT Hemeiusi Bacau realizat prin programul PHARE CES 2000, beneficiari fiind Consiliul Judetean Bacau;
- Parcul Industrial Botosani realizat intr-un parteneriat public-privat, administrat de catre SC ELECTROMINING SA Botosani. Sectoare tinta: industria prelucratoare, mecanica, constructii de masini;
- ASTRICO NORD-EST, primul cluster inregistrat in Regiunea Nord –Est la sfarsitul anului 2006 cu activitate de la 01.01.2007;
- Zona Industriala Buhusi este administrata de catre SC STOFI BUHUSI SRL;
- Zona Industriala Siret realizata intr-un parteneriat public privat si administrata de catre Primaria Orasului Siret;

- Parcul Industrial Ceahlau administrat de catre SC MECANICA CEHLAU SA. Sectoare tinta: constructii de masini, industrie usoara.

2.2. Potential de dezvoltare

La nivelul Regiunii Nord-Est se resimt inca discrepantele ca nivel si ca potential de dezvoltare intre vestul mai dezvoltat al Regiunii Nord-Est si estul mult ramas in urma (judetele Botosani, Iasi, Vaslui).

Regiunea Nord Est detine un potential turistic relativ ridicat, care poate fi comparat cu alte zone turistice renumite din tara si din strainatate. Acesta se datoreaza conditiilor favorabile de care dispune, a frumusetii locurilor, zonelor montane din judetele Bacau, Neamt si Suceava, precum si a inestimabilului patrimoniu cultural si religios existent, care se imbrina armonios cu ospitalitatea, traditiile populare, obiceiurile, specificul gastronomiei moldovenesti, traditionalele degustari de vinuri din podgoriile Cotnari si Husi.

Principalele tipuri de turism care pot fi practicate sunt: turismul cultural (muzeistic, etnografic, artistic), religios, balneo-terapeutic, de agrement, de tranzit, agroturism.

Zona muntoasa si deluroasa din vestul regiunii (judetele Suceava, Neamt, Bacau) detin un potential turistic care poate fi valorificat la nivel european, specializat pe:

- Turism religios : Putna, Neamt, Sucevita, Moldovita, Voronet, Humor, Arbore, Agapia, Varatec, Dragomirna, Bistrita, Zamca, Secu, Sihastria, Casin
- Turism balneo-terapeutic : Vatra Dornei, Campulung-Moldovenesc, Baltatesti, Oglinzi, Slanic Moldova, Targu Ocna
- Turism etnografic,
- Agro turism si turism rural
- Turism sportiv (alpinism, vanatoare, pescuit, sporturi extreme – zborul cu parapanta, rafting, orientare turistica, mountainbike, schi)

Specificul deosebit al satelor, gradul de dotare al localitatilor si o infrastructura bine pusa la punct, pot juca un rol important in turismul de lunga durata, cu activitati sportive, agrement si pentru optimizarea sanatatii (Vatra Dornei, Solca, Cacica si pe Valea Bistritei si Moldovei).

Domeniu economic traditional al regiunii, industria de prelucrare a lemnului a cunoscut o crestere semnificativa in ultimii ani (2001-2005), nu numai in ceea ce priveste numarul locurilor de munca (11.6% in 2004), dar mai ales privind cifra de afaceri (cu 100% mai mult decat in 2001). Cresterea ponderii industriei de mobila in totalul cifrei de afaceri evidentiaza orientarea spre o valorificare superioara a lemnului.

De asemenea, industria textila a inregistrat o crestere spectaculoasa a cifrei de afaceri in anul 2004 (cu 150% fata de anul 2001), dar productivitatea este slaba datorita folosirii sistemului lohn care are o valoare adaugata mica.

2.3. Planul de dezvoltare regionala Nord-Est. Orizont 2014-2020

Planul de Dezvoltare Regionala Nord Est (PDR Nord-Est) reprezinta instrumentul prin care regiunea isi promoveaza prioritatile si interesele in domeniul economic si social, reprezentand in acelasi timp contributia regiunii la elaborarea Planului National de Dezvoltare.

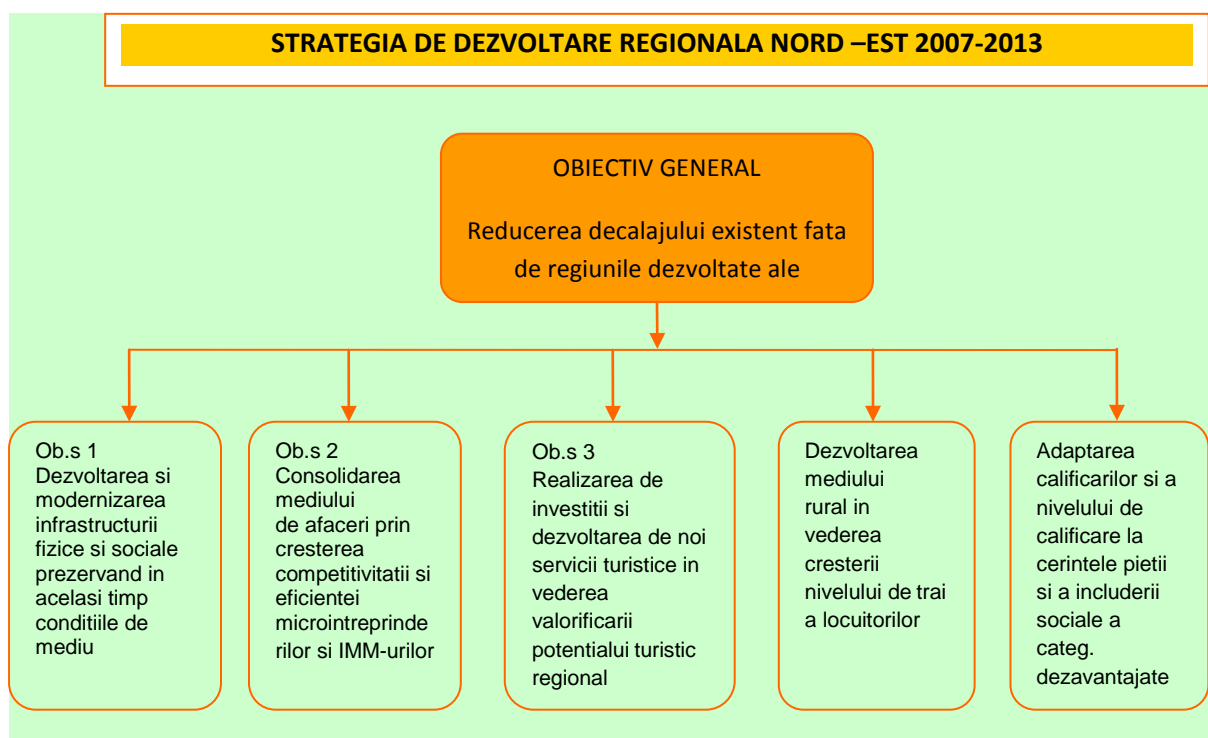
PDR Nord-Est a fost realizat de catre Directia Plan Programare Fonduri Structurale din cadrul Agentiei pentru Dezvoltare Regionala Nord Est intr-un larg cadru partenerial, stabilit conform Hotararii de Guvern 1115/2004 privind elaborarea in parteneriat a Planului National de Dezvoltare.

Grupurile de lucru regionale au fost dezvoltate pe urmatoarele tematici:

- Dezvoltarea infrastructurii si protejarea mediului,
- Dezvoltarea mediului de afaceri,
- Dezvoltarea turismului,
- Dezvoltarea resurselor umane si a serviciilor sociale,
- Agricultura si dezvoltare rurala.

Planul National de Dezvoltare stabileste cadrul strategic care fundamenteaza accesul tarii noastre la asistenta financiara din fondurile de tip structural acordate de Uniunea Europeana (PHARE, SAPARD, ISPA). Acesta constituie documentul pe baza caruia se va negocia asistenta financiara acordata Romaniei in calitate de Stat Membru si destinata implementarii politicilor europene.

Obiectivul general al Strategiei Regionale Nord-Est 2007-2013 este reducerea decalajului existent fata de regiunile dezvoltate ale Romaniei prin cresterea gradului de competitivitate si atractivitate regional.



Directii strategice de dezvoltare

Prioritate 1 - Infrastructura si mediul	<p>Masura 1.1 - Modernizarea infrastructurii locale si regionale de transport rutier</p> <p>Masura 1.2 - Modernizarea garilor si a retelei feroviare</p> <p>Masura 1.3 - Modernizarea infrastructurii aeroportuare</p> <p>Masura 1.4 - Reabilitarea si modernizarea infrastructurii de mediu</p> <p>Masura 1.5 - Dezvoltarea infrastructurii energetice</p> <p>Masura 1.6 - Reabilitarea si dezvoltarea infrastructurii educationale, sociale si de sanatate</p> <p>Masura 1.7 - Infiintarea centrelor de asistenta sociala</p> <p>Masura 1.8 - Reabilitare urbana</p>
Prioritate 2 - Sprijinirea afacerilor	<p>Masura 2.1 - Investitii pentru sprijinirea crearii IMM-urilor si microintreprinderilor si dezvoltarii celor existente</p> <p>Masura 2.2 - Servicii de consultanta in/si pentru dezvoltarea afacerilor in regiune</p> <p>Masura 2.3 - Cercetare, dezvoltare, inovare si dezvoltare tehnologica</p>
Prioritate 3 - Turism	<p>Masura 3.1 - Investitii in turism</p> <p>Masura 3.2 - Promovarea potentialului turistic</p>
Prioritate 4 - Dezvoltare rurala	<p>Masura 4.1 - Dezvoltarea infrastructurii rurale</p> <p>Masura 4.2 - Diversificarea activitatilor economice alternative din mediul rural</p>

<p>Prioritate 5 - Dezvoltarea resurselor umane si a serviciilor sociale</p>	<p>Masura 5.1 - Dezvoltarea formarii continue</p> <p>Masura 5.2 - Sprijin pentru dobandirea competentelor antreprenoriale</p> <p>Masura 5.3 - Dezvoltarea de servicii aferente sistemului integrat de formare a categoriilor dezavantajate</p> <p>Masura 5.4 - Sprijin pentru calificarea / reconversia profesionala a populatiei ocupate din mediul rural</p> <p>Masura 5.5 - Dezvoltarea formarii initiale</p> <p>Masura 5.6 - Intarirea capacitatii administrative si eficientizarea managementului fondurilor structurale</p> <p>Masura 5.7 - Dezvoltarea de servicii existente si infiintarea de noi servicii comunitare alternative</p>
---	---

ORIZONT Nord-Est 2014 - 2020

Obiectivul general pentru perioada 2014 – 2020 vizeaza diminuarea decalajelor existente fata de celelalte regiuni ale tarii, printr-un proces sustinut de cresterea economica durabila care sa favorizeze cresterea competitivitatii economice si incluziunii sociale.

Prioritatile tematice pentru dezvoltare regionala

Prioritate	Obiectiv specific	Masuri	Corelarea cu obiectivele tematice ale Strategiei EUROPA 2020
1. Imbunatatirea capitalului uman prin aplicarea de masuri orientate catre cresterea ocuparii, accesului la educatie si instruire si promovarea incluziunii sociale	Cresterea ocuparii in randul tinerilor si a grupurilor vulnerabile	Actiuni pentru sprijinirea integrarii pe piata muncii a tinerilor care nu sunt inclusi intr-o forma de invatamant, formare profesionala sau nu au un loc de munca Actiuni preventive/ active de integrare pe piata muncii (inclusiv actiuni personalizate) pentru grupuri vulnerabile (populatie roma, someri de lunga durata, someri peste 45 de ani, persoane cu dizabilitati, persoane autoocupate in agricultura)	Promovarea ocuparii fortei de munca si sprijinirea mobilitatii fortei de munca Promovarea incluziunii sociale si combaterea saraciei Investitiile in educatie, competente si invatare pe tot parcursul vietii
	Imbunatatirea accesului si a participarii la educatie si instruire de calitate	Reducerea ratei de parasire timpurie a scolii, in special pentru tinerii din zonele rurale si comunitatile defavorizate Imbunatatirea calitatii si eficientei invatamantului prin adaptarea ofertei educationale la cerintele pietei muncii	Investitiile in educatie, competente si invatare pe tot parcursul vietii Promovarea incluziunii sociale si combaterea saraciei

Comuna Sagna
Strategia de Dezvoltare Economico-Sociala Durabila 2014 – 2020

		<p>Cresterea accesului la formare profesionala continua – in special in randul/pentru persoanele cu un nivel scazut de cunostinte (competente, abilitati reduse)</p> <p>Modernizarea si extinderea infrastructurii de educatie</p>	
	Sprijinirea incluziunii sociale prin regenerarea zonelor rurale si urbane aflate in declin	Extinderea, diversificarea si imbunatatirea accesului grupurilor vulnerabile si a comunitatilor izolate la servicii de sanatate, sociale si de locuire	Promovarea incluziunii sociale si combaterea saraciei
2. Dezvoltarea unei infrastructuri moderne care sa asigure cresterea accesibilitatii, conectivitatii si atractivitatii Regiunii Nord-Est	Cresterea accesibilitatii, conectivitatii si mobilitatii prin realizarea de investitii in infrastructura de transport	<p>Modernizarea si dezvoltarea infrastructurii aeroportuare</p> <p>Modernizarea si dezvoltarea infrastructurii feroviare</p> <p>Modernizarea si dezvoltarea infrastructurii rutiere</p> <p>Dezvoltarea de sisteme de transport urban durabile</p>	Promovarea unor sisteme de transport durabile si eliminarea blocajelor din cadrul infrastructurilor retelelor majore
	Cresterea accesului la infrastructura TIC de calitate	Extinderea infrastructurii de broadband, in special in zonele rurale si	Imbunatatirea accesului, a utilizarii si a calitatii tehnologiei

		comunitatile izolate Dezvoltarea de servicii TIC prin crearea si dezvoltarea de produse si servicii de tip e-”servicii,,	informatiei si comunicatiilor (e – guvernare si e-servicii)
3. Sprijinirea unei economii competitive si a dezvoltarii locale	Sprijinirea inovarii si competitivitatii mediului economic	Dezvoltarea inovarii si transferului de know-how inclusiv prin crearea si dezvoltarea clusterelor Sprijin pentru dezvoltarea de produse, servicii si procese tehnologice noi, cu valoare adaugata crescuta, ”verzi,,.	Consolidarea cercetarii, a dezvoltarii tehnologice si a inovarii Imbunatatirea competitivitatii intreprinderilor mici si mijlocii, a sectorului agricol si a sectorului pescuitului si acvaculturii
	Impulsionarea sectorului de cercetare-dezvoltare, in special a celei aplicate	Sprijinirea cercetarii publice si private, in vederea dezvoltarii si fructificarii solutiilor integrate Dezvoltarea de retele si platforme de colaborare cu institutii/firme din alte state membre	Consolidarea cercetarii, a dezvoltarii tehnologice si a inovarii
	Sprijinirea mediului economic in zonele urbane si rurale	Asigurarea conditiilor de dezvoltare ale economiei din mediul urban, prin realizarea de investitii in infrastructura locala	Imbunatatirea competitivitatii intreprinderilor mici si mijlocii, a sectorului agricol si a sectorului

		<p>Asigurarea conditiilor de dezvoltare ale economiei din mediul rural, prin realizarea de investitii in infrastructura locala</p> <p>Dezvoltarea de activitati economice alternative in mediul rural, inclusiv dezvoltarea capacitatii antreprenoriale a tinerilor</p>	<p>pescuitului si acvaculturii</p>
	<p>Imbunatatirea accesului la finantare si la servicii de afaceri de calitate pentru IMM-uri</p>	<p>Sprijin pentru accesarea serviciilor dedicate IMM-urilor, in special in sectorul agricol si tinerilor antreprenori</p>	<p>Imbunatatirea competitivitatii intreprinderilor mici si mijlocii, a sectorului agricol si a sectorului pescuitului si acvaculturii</p>
<p>4. Optimizarea utilizarii si protejarea resurselor si patrimoniului natural</p>	<p>Promovarea eficientei energetice si a economiei "verzi,,</p>	<p>Cresterea eficientei energetice a institutiilor publice, gospodariilor si firmelor</p> <p>Dezvoltarea transportului durabil, in special public in comun</p>	<p>Sprijinirea tranzitiei catre o economie cu emisii reduse de dioxid de carbon in toate sectoarele</p> <p>Promovarea unor sisteme de transport durabile si eliminarea blocajelor din cadrul infrastructurilor retelelor majore</p>

Comuna Sagna
Strategia de Dezvoltare Economico-Sociala Durabila 2014 – 2020

			Promovarea adaptarii la schimbarile climatice, prevenirea si gestionarea riscurilor
	Protejarea mediului si biodiversitatii prin valorificarea siturilor naturale si realizarea de investitii specifice aquis-ului comunitar	Investitii in reabilitarea, modernizarea si extinderea retelei de apa potabila si canalizare si in sisteme de management a riscurilor Tratarea solurilor contaminate/poluate Prezervarea biodiversitatii	Protectia mediului si promovarea utilizarii eficiente a resurselor Promovarea adaptarii la schimbarile climatice, prevenirea si gestionarea riscurilor

Capitolul III.

CONTEXTUL JUDETEAN GENERAL PRIVIND DEZVOLTAREA COMUNITATILOR RURALE

3.1. Caracterizarea generala a Judetului Neamt



Judetul Neamt se afla in nord-estul Romaniei, la limita dintre Carpatii Orientali si Podisul Moldovei. Este cunoscut mai ales pentru frumusetea Masivului Ceahlau si a peisajului in general.

Suprafata: 5.890 km patrati ceea ce reprezinta aproximativ 2,5 % din teritoriul tarii;

Resedinta: municipiul Piatra Neamt.

Se incadreaza, din punct de vedere geografic, intre 46°40' si 47°20' latitudine nordica si 25°43' si 27°15' longitudine estica

Judetul Neamt are in componenta 2 municipii, 3 orase si 78 de comune.



Vecini:

- La Nord, Nord-Vest cu judetul *Suceava*
- La Est cu Judetele *Iasi si Vaslui*
- La Sud cu Judetul *Bacau*
- La Vest cu Judetul *Harghita*

Organizarea administrativ-teritoriala

Organizarea administrativ-teritoriala insumeaza 421 localitati, cuprinzand doua municipii (Piatra-Neamt, care este si resedinta de judet si Roman), trei orase (Bicaz, Roznov si Targu Neamt), 78 de comune si 339 de sate.

Judetul Neamt este infratit din 1991 cu regiunea Champagne-Ardenne, fiind primul judet care a realizat acest lucru cu o regiune occidentala. Numeroase comune s-au infratit cu localitati din Franta sau Belgia. Exista relatii de colaborare cu Germania, Elvetia, Olanda, Italia sau Danemarca.

A. Date istorice

Cele mai vechi urme de locuire umana de pe teritoriul actual al judetului Neamt dateaza din *paleoliticul superior* (cca. 100.000 ani i.e.n.), ele fiind evidentiata indeosebi pe Valea Bistritei, unde s-au descoperit numeroase situri arheologice.

Evolutia comunitatilor umane, concentrarea lor in adevarate sate, introducerea uneltelor din piatra slefuita, corn, os, lut ars, pe langa cele din silex, diversificarea tehnicilor de modelare si de decorare a *ceramicii*, dezvoltarea vietii spirituale, toate acestea au condus treptat la formarea celei mai stralucite civilizatii preistorice a Europei: **Complexul Precucuteni-Cucuteni-Tripolie** (aprox. 4.200 - 2.600 i.e.n.). Cercetarile efectuate de catre specialistii **Muzeului de Istorie Piatra Neamt** in statiunile arheologice de la Izvoare-Piatra Neamt, Traian-Dealul Viei, Tarpesti, Frumusica, Calu, Valeni, Ghelaiesti, dar si in alte locuri, au evidentiata in special valoarea plasticii antropomorfe si zoomorfe, a ceramicii pictate, aducand o contributie de exceptie la o mai buna cunoastere a acestei civilizatii. De altfel,

salile acestui muzeu adapostesc cea mai impresionanta colectie de obiecte apartinand acestei culturi.

Epoca bronzului si apoi *epoca fierului*, caracterizate prin aparitia si dezvoltarea metalurgiei, sunt evidentiata prin asezarile de pe cuprinsul bazinelor Bistritei si Moldovei. Treptat, ele au lasat locul societatii tracice si apoi civilizatiei dacice. Acesteia din urma ii apartin asezarile descoperite in zona orasului Piatra Neamt, la Batca Doamnei, Cozla si Calu, care au oferit importante informatii referitoare la nivelul inalt de dezvoltare economico-sociala, militara si spirituala atins de civilizatia dacica din aceasta parte a tarii. Chiar si dupa constituirea provinciei **Dacia**, marturiile arheologice de la Poiana-Dulcesti atesta gradul inalt de civilizatie atins de dacii liberi in sec. II-III e.n.

Aparitia popoarelor migratoare a modificat puternic evolutia populatiei daco-carpice existente in sec. IV e.n. pe teritoriul actual al judetului. Influenta acestora, dar si cea a civilizatiei romane sau romano-bizantine, a dus la aparitia, intre secolele V-VII e.n., a culturii **Costisa-Botosana**, care a coincis, pentru aceasta parte a tarii, cu perioada formarii poporului roman. Dintre asezarile ce dateaza din aceasta perioada, merita amintita pe cea de la Davideni, unde a existat intre sec. V-VIII o comunitate romana, aflata intr-un proces de crestinare.

Semnificative pentru perioada secolelor VIII-IX sunt asezarile de la Bornis-Dragomiresti, Izvoare-Bahna, Poiana-Dulcesti si Brasauti-Dumbrava Rosie, care apartin culturii **Dridu**.

Informatiile privitoare la primele doua secole ale mileniului II sunt insuficiente sau prea putin analizate. In schimb se cunosc suficiente elemente legate de populatia autohtona a secolului XIII, dar mai ales despre asezarile medievale de la Piatra-Neamt - Batca Doamnei si Pietricica.

Evolutia asezarilor rurale a dus la formarea, incepand cu a doua jumatate a sec. XIV, a primelor centre cu nuanta urbana: **Piatra lui Craciun, Roman si Neamt**. Cu timpul, targul Piatra capata o mai mare importanta, aceasta si datorita constituirii aici a unei **Curtii Domnesti**, iar Romanul devine unul dintre cele mai insemnate centre, facand parte din sistemul defensiv al Moldovei, aici fiind intemeiata in 1408 si o episcopie. La fel de vechi ca

si Piatra sau Roman, orasul Neamt va deveni mai cunoscut odata cu ridicarea, pe Culmea Plesului, a **Cetatii Neamtului**. Tot din perioada medievala dateaza inceputurile **Manastirii Neamt**, unul dintre cele mai vechi si mai vestite centre religioase din tara, alaturi de **Manastirile Bistrita, Secu, Sihastria, Agapia sau Varatec**.

Continua crestere a productiei de marfuri si a celei agricole, dar si intensificarea schimburilor comerciale, face ca dezvoltarea economica a tinutului sa fie din ce in ce mai vizibila. Astfel, spre sfarsitul sec. XVIII sunt atestate o serie de centre de schimburi, iar odata cu inceputul sec. XIX incep sa apara si primele fabrici. Revolutia tehnica, reformele de dupa 1859, cucerirea

independentei de stat in 1877 si masurile legislative ce au urmat au dus la dezvoltarea capitalismului industrial si in aceasta parte a tarii.

Participarea Romaniei, incepand cu 1916, la primul razboi mondial a facut insa ca situatia generala a judetului sa aiba mult de suferit. In anii de dupa razboi s-a reusit refacerea vietii economice, perioada interbelica fiind o perioada relativ prospera (vezi [harta judetului in 1929](#)). Intrarea Romaniei in cel de-al doilea razboi mondial, moment ce l-a gasit pe maresalul Ion Antonescu la Piatra Neamt, a determinat trimiterea pe front a unitatilor militare din zona Neamtului, alaturi de alte unitati din tara, si participarea la lupta pentru reintregirea Patriei. Evolutia ulterioara a evenimentelor, mai ales dupa strapungerea de catre armata sovietica a fortificatiei Tg. Neamt-Pascani, a facut ca multe dintre localitatile din estul judetului sa sufere mari distrugerii.

Anii de dupa razboi si schimbarea regimului politic in 1947, au determinat o noua etapa in evolutia istorica a judetului Neamt, in care se pot distinge, totusi, si transformari pozitive, care si-au pus amprenta asupra zonei si locuitorilor sai.

B. Relieful

Formele de relief au inaltimi cuprinse intre 1907m (varful Ocolasul Mare) si 169 m (lunca Siretului). Astfel forma de relief predominanta a judetului este cea muntoasa, suprapusa partial Carpatilor Orientali, Subcarpatilor Moldovei si Podisului Moldovenesc. Carpatii Orientali (prin muntii Bistritei, masivul Ceahlau, muntii Hasmas, muntii Tarcau si muntii Stanisoarei), ocupa 278.769 ha (51% din suprafata judetului).

Cele mai impresionante forme de relief ale Judetului Neamt, sunt fara indoiala:

Masivul Ceahlau care impresioneaza atat prin frumusetea deosebita a peisajului oferit, cat si prin aspectul sau impunator. Toate acestea l-au facut unul dintre muntii cei mai cautati de catre turistii din tara, dar si din strainatate. Prezenta vie in folclorul local, inconjurat de o aureola magico-mitologica, imaginea Ceahlaului se reflecta distinct in paginile de literatura sau in operele artistilor plastici, ca de altfel intreg tinutul Neamtului.

Cheile Bicazului, strabatute de raul Bicz.

Formatiunile carstice existente pe raza judetului Neamt sunt in numar de cinci:

1. Pestera Munticelu (Ghiocelu) situata pe versantul stang al Vaii Bicazului, in Masivul Surduc-Munticelu, la extremitatea nordica a Muntilor Hasmas, pe raza comunei Bicazu Ardelean. Pestera are 120 de metri lungime si nu este accesibila publicului.
2. Pestera Tosorog situata in nord-estul Muntilor Hasmas, pe Valea Bradului, la 28 de kilometri sud-est de orasul Bicz, tot pe teritoriul comunei Bicazu Ardelean. Nici aceasta nu este accesibila publicului.
3. Complexul Detunate aflat in masivul Ceahlau, pe teritoriul orasului Bicz.
4. Pestera Groapa cu Var pe teritoriul comunei Ceahlau
5. Pestera 3 Fantani aflata in comuna Damuc.

C. Reteaua hidrografica

Lungimea totala a raurilor ce traverseaza judetul Neamt este de peste 2000 km. Dintre acestea, Bistrita are 118,0 km, Moldova 70,0 km, Cracau 58,0 km, Ozana 54,0 km, Siret 42,1 km.

Din punct de vedere al debitelor, cele mai importante rauri ale judetului sunt **Siret, Moldova si Bistrita.**

Din punct de vedere al regimului de alimentare, apele subterane au o pondere de 15-30%, iar cele din topirea zapezii intre 30-40%.

Lacurile existente pe teritoriul judetului sunt artificiale, fiind amenajate in scopuri complexe (hidroenergetice, pentru atenuare viituri, irigatii, piscicultura, rezerva de apa, agrement). Dintre toate, acumularea **Izvorul Muntelui** este cea mai importanta, avand o suprafata de aproximativ 3120 ha si un volum de apa de aproximativ 1251 milioane m³.

D. Clima

Clima judetului Neamt este temperat continentală, caracteristicile acesteia fiind determinate de variatiile de altitudine si de particularitatile circulatiei atmosferice.

Temperatura medie anuala creste progresiv de la vest spre est, din zona montana spre regiunea dealurilor subcarpatice si de podis.

Temperatura maxima absoluta de 38,6 °C (august 1952) s-a inregistrat la Piatra-Neamt, in timp ce minima de -33,2 °C (februarie 1954) s-a inregistrat la Roman.

Precipitatiile au valorile medii cele mai mari in regiunea montana, scazand cu cat ne deplasam spre est (Ceahlau-Toaca peste 700 mm, Piatra-Neamt 649 mm, Roman 529 mm).

E. Aarii protejate in judetul Neamt

- 10 rezervatii forestiere ("Padurea de argint", "Codrii de arama", Pangarati etc.);
- 3 rezervatii paleontologice si fosiliere (Muntii Cozla, Pietricica si Cernegura din Piatra-Neamt);
- 5 rezervatii geologice (Cheile Sugaului, Cascada Duruitoarea etc);

- 3 parcuri dendrologice cu arbori seculari;
- 12 rezervatii floristice, faunistice, acvatice, peisagistice si mixte;
- 5 monumente ale naturii: 4 stejari seculari si un ulm secular (Piatra Teiului etc.).

Ariile naturale de interes national si local ocupa suprafata de 38.448 ha. Dintre acestea, poate cele mai impresionante sunt **Parcul National Ceahlau**, cu o suprafata de 7.742 ha si Parcul National "Cheile Bicazului", cu 3.315 ha. O alta arie protejata, de interes national, este rezervatia naturala de la Vanatori si care cuprinde 26.380 ha.

Arii protejate de interes local:

- Rezervatia forestiera de la Dobreni,
- Lacul Izvorul Muntelui (cu 150 ha),
- Rezervatia floristica "Dealul Vulpilor" si rezervorul fosilifer "Cernegura" (aflate in apropiere de Piatra-Neamt),
- Cheile Sugaului - Munticelu,
- Pesterile Tosorog si Munticelu (din zona Bicaz Chei),
- Stanca de la Serbesti (com. Stefan cel Mare),
- Padurea de argint sau Codrii de arama, situate intre localitatile Agapia si Varatec,
- Rezervatiile Naturale Dobreni, Gosman, Brates, Borca,
- Lacul Cuiejdol (cel mai mare lac de baraj natural din Romania) si Secu,
- Rezervatia "Codrul Secular Runc",
- Ariile naturale protejate Pietricia, Cozla si Agircia (din zona Piatra-Neamt),
- Ariile speciale avifaunistice Lacurile Pangarati si Vaduri.

La nivelul judetului Neamt au fost declarate situri de importanta comunitara "Natura 2000" urmatoarele arii naturale protejate: CEHLAU (Parc National aflat in administrarea CJ Neamt), CHEILE BICAZULUI - HASMAS (Parc National aflat in administrarea Regiei Nationale a Padurilor), CHEILE SUGAULUI - MUNTICELU (Rezervatie naturala aflata in custodia Clubului Montan Roman), PADUREA GOSMAN (in custodia Directiei Silvice Neamt), VANATORI-NEAMT (Parc Natural aflat in administrarea RNP).

F. ECONOMIA judetului Neamt

Economia Judetului Neamt este in declin de la finele anului 2006, ajungand pe locul 3 inca din prima jumatate a anului 2007 in topul falimentelor. Cele mai multe falimente s-au inregistrat in domeniul comertului.

Intreprinderile mici si mijlocii, in special microintreprinderile constituie segmentul cel mai important al economiei judetului Neamt.

Datele statistice prezinta urmatoarea situatie:

Incepand cu anul 2009, din cauza situatiei economice, numarul de microintreprinderi a scazut cu aproape 10.30%.

Numarul de intreprinderi mari a scazut progresiv din 2005 pana 2009, de la 26 de intreprinderi la 18; iar in cazul intreprinderilor cu peste 1000 de angajati, de la 3 la una singura.

In 2010, Comisia Nationala de Prognoza estima o crestere de 1,5% in 2011, urmata de un plus de 3,9% in 2012 si de 4,5% in 2013.

Prognoza preliminara pana in 2014 arata ca industria ar trebui sa ajunga la 4,1%, agricultura va creste pana la 2,9%, constructiile vor creste cu 6,1%, iar serviciile cu 4,9%.

In Judetul Neamt rata somajului a scazut usor la inceputul lunii aprilie 2012, ajungand la 4,82%, fata de 5,05% luna trecuta. In evidentele Agentiei Judetene pentru Ocuparea Fortei de Munca (AJOFM), sunt inregistrati 9.974 de someri, din care doar 3.764 primesc indemnizatie.

Pentru anul 2013, Agentia Judeteană pentru Ocuparea Fortei de Munca Neamt raporta :

- 11.832 de someri la 1 februarie ;
- 11.791 de someri la 1 martie.

G. TURISMUL in judetul Neamt

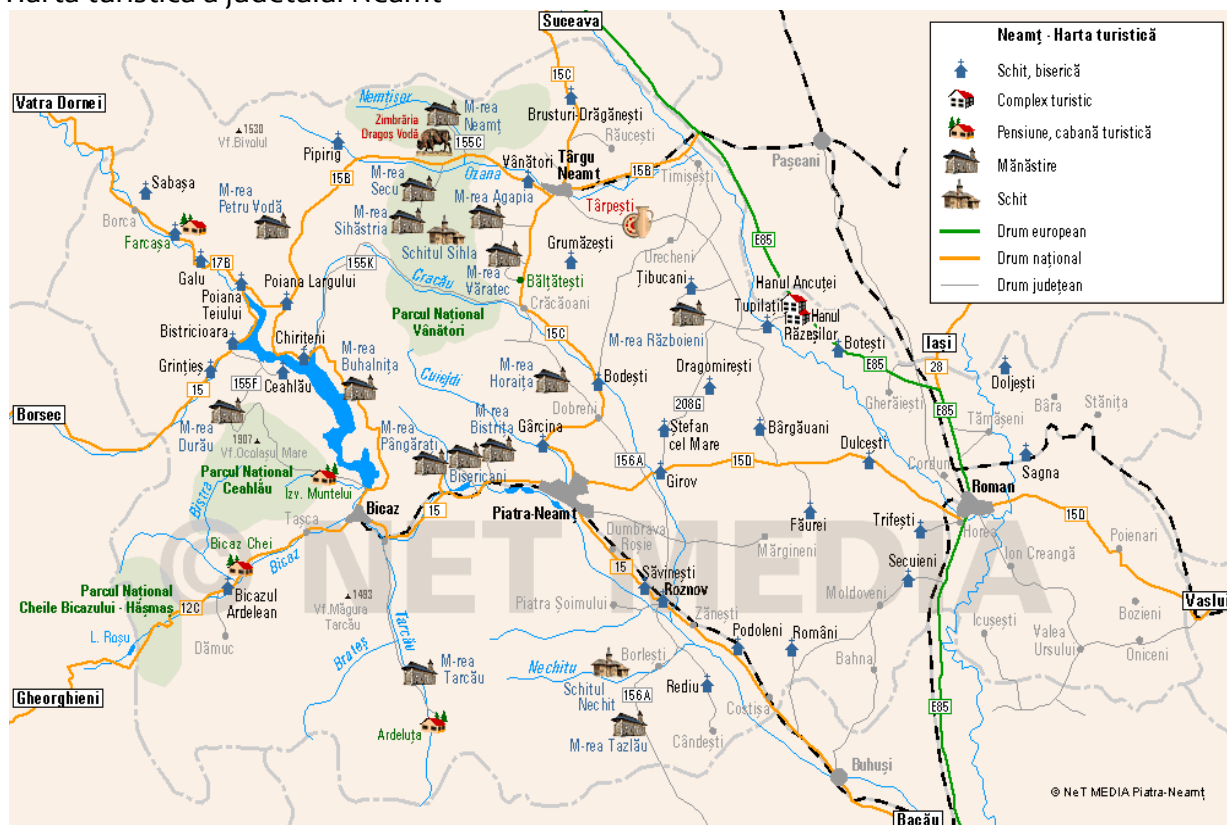
Obiectivele de interes turistic din judetul Neamt:

- Statiunile balneare Baltatesti si Oglinzi, statiunea turistica Durau,

- Stațiunile turistice de interes național Piatra-Neamț și Târgu Neamț,
- Salba vechilor manastiri - incepand cu Neamtul, una dintre cele mai vechi manastiri din Moldova (1367), cu mormantul lui Petru Musat, insemnat centru de tiparituri; apoi Secu, ctitoria lui Nestor Ureche (1602), cu frumoase manuscrise, adevarate opere de arta; Agapia, mentionata documentar in 1437 și ajunsa celebra prin picturile din tinerețe ale lui Nicolae Grigorescu; Varatecul și celelalte.
- Obiectivele memorialistice (casele memoriale I. Creanga, C. Hogas, V. Micle, Al. Vlahuta, M. Sadoveanu) și muzeale.

Judetul Neamț este inclus in Lista obiectivelor de patrimoniu național cu un numar de 552 de monumente, manastiri, cetati, situri arheologice și alte obiective de patrimoniu național.

Harta turistica a judetului Neamț



Cazare in Neamt

In activitatea de turism functioneaza 15 hoteluri, 120 de pensiuni turistice si agroturistice si 50 de cabane. Aceste structuri de primire turistica cu functiuni de cazare detin licente de functionare eliberate de Ministerul Transporturilor, Constructiilor si Turismului.

Lansarea noului brand de tara de catre Ministrul Dezvoltarii Regionale si Turismului si iesirea Romaniei din recesiune a insemnat un nou reviriment pentru industria turistica nemteana. Astfel, in prima luna a anului 2011, la nivelul judetului Neamt au functionat 106 structuri de primire turistica cu functiuni de cazare, cu un numar total de 1.359 de camere si 3.134 de locuri. Capacitatea de cazare turistica a fost, in aceeași luna, de 95.523 locuri-zile (cu 9,1% mai mica fata de aceeași luna a anului precedent). Ponderea cea mai mare in totalul capacitatii de cazare au avut-o pensiunile agroturistice (35,6%), hotelurile (23,6%), taberele de elevi si prescolari (14,9%), restul tipurilor de structuri de cazare detinand 25,9%.

Indicele de utilizare neta a capacitatii de cazare turistica in functiune a fost, in luna ianuarie 2011, de 9,9% pe total structuri de primire turistica cu 0,1 puncte procentuale mai mare fata de luna ianuarie 2010.

Structurile de primire turistica cu functiuni de cazare turistica, la 31 iulie 2011

	numar
	Judetul Neamt
Total	161
Hoteluri Si moteluri	15
Hanuri turistice	-
Cabane turistice	7
Campinguri Si unitati tip casuta	3
Vile turistice Si bungalouri	7
Tabere de elevi Si preScolari	3
Pensiuni turistice	28
Sate de vacanta	-
Pensiuni agroturistice	88
Hoteluri pentru tineret	-
Hoteluri apartament	1

Hosteluri	4
Popasuri turistice	4
Spatii de cazare pe nave	1

Turismul in prezent

In luna octombrie 2012 a avut loc, la Piatra Neamt, cel de-al patrulea **Congres European de Turism Rural**, sub patronajul oficial al Comisiei Europene si a Organizatiei Mondiale de Turism.

Obiectivul a fost de a oferi un punct de intalnire si un forum de discutii pentru Antreprenorul de Turism Rural, pentru autoritatile publice si private, precum si pentru orice alt profesionist implicat in turismul rural.

Temele principale de discutie:

- Importanta turismului pentru zonele rurale - trecut si viitor
- Concepte si produse inovatoare in domeniul turismului rural
- Mentinerea comunitatilor rurale si mentinerea patrimoniului prin turism
- Turismul rural, in lumea internetului si a mass-mediei sociale
- Patrimoniul cultural
- Resurse naturale
- Drumuri verzi

STRATEGIA DE DEZVOLTARE A TURISMULUI IN JUDETUL NEAMT

Obiective si actiuni pentru dezvoltarea turismului in judetul Neamt

Reabilitarea si dezvoltarea infrastructurii

- Realizarea unei autostrazi care sa faca legatura dintre Moldova si Ardeal si care sa traverseze judetul Neamt
- Modernizarea/reabilitarea drumurilor nationale, judetene si comunale
- Reabilitarea/infiintarea sistemelor de canalizare si alimentare cu apa din intreg judetul
- Realizarea infrastructurii si dezvoltarea unui sistem integrat de management al deseurilor la nivelul judetului Neamt

Reabilitarea patrimoniului cultural

- Restaurarea obiectivelor de patrimoniu cu potential turistic si realizarea amenajarilor corespunzatoare pentru punerea in valoare a acestora
- Identificarea si amenajarea corespunzatoare a unor locatii in interiorul sau vecinatatea obiectivelor culturale, in care turistii sa poata servi o gustare sau bautura racoritoare, astfel incat vizita la un muzeu sa fie atat o oportunitate de instruire, cat si de relaxare
- Imbunatatirea interpretarii exponatelor pentru vizitatori, inclusive material lingvistice suplimentare

Reabilitarea spatiilor de cazare si crearea/dezvoltarea zonelor de agrement

- Reabilitarea spatiilor de cazare la standard europene
- Dezvoltarea turismului de afaceri prin crearea facilitatilor pentru intalniri in cadrul structurilor hoteliere
- Crearea, modernizarea si diversificarea dotarilor de agrement
- Dezvoltarea si diversificarea infrastructurii fizice de agrement necesara pentru realizarea unei oferte de petrecere a timpului liber (hipism, parasitism, sporturi extreme, etc.), la periferia oraselor si a statiunilor
- Crearea unor zone de atractii turistice – parcuri de distractie, parcuri de folclor/cultura
- Sprijinirea intrarii in circuitul turistic international a statiunilor turistice

Punerea in valoare a pensiunilor turistice

- Amenajarea spatiului inconjurator al pensiunilor turistice
- Punerea in valoare a: – resurselor gastronomic specific zonei/localitatii
- Oferirea unui meniu compus din produse alimentare naturale si specific
- Prezentarea unei oferte de activitati externe: ce se poate vizita, vedea, cumpara si atractiile din jurul unitatii turistice

Reabilitarea statiunilor turistice

- Reabilitarea statiunilor balneare prin:
- Dezvoltarea zonelor montane pentru a oferi facilitate si atractii oaspetilor pe parcursul intregului an
- Elaborarea unor planuri de dezvoltare durabila pentru parcurile nationale si natural, prin care sa se identifice oportunitatile de extindere a activitatilor turistice deja existente si introducerea altora noi, in special ciclism, sporturi de apa, urmarirea pasarilor si mamiferelor, etc.

Dezvoltarea unui sistem de marcare a atractiilor turistice

- Dezvoltarea unui system de marcare a obiectivelor turistice in intregul judet (semnale de intrare/iesire in judet, panouri, harti, indicatoare pe drmurile nationale si judetene, in gari, autogari, etc)
- Instalarea indicatoarelor turistice maro inscriptionate cu litere albe si pictograme conform normelor europene pentru obiectivele turistice

Crearea centrelor de informare turistica

- Crearea de centre de informare turistica in toate municipiile si orasele cu potential turistic si ghisee de informare in zona atractiilor turistice, care sa ofere informatii turistice, rezervarii de cazare, vanzari de bilete la spectacole, harti turistice si vanzari de publicatii
- Dezvoltarea retelelor de comunicare intre centrele de informare din regiune si cele nationale si internationale si integrarea standardizata a acestora prin interconectare vizand direct dezvoltarea si imbunatatirea sistemului de rezervari, crearea de retele de rezervare on-line a serviciilor turistic

Promovarea potentialului turistic (1)

- Crearea unor circuite turistice la nivelul judetului si/sau rute turistice tematice, care sa permita vizitatorilor sa cunoasca atat atractiile urbane si obiectivele de patrimoniu, cat si stilul de viata rural

- Introducerea zonelor rurale in circuitul turistic – dezvoltarea ecoturismului prin punerea in valoare a traditiilor locale, mestesugurilor locale, arhitecturii traditionale, a florei si faunei
- Organizarea de targuri, expozitii muzeale, etnografice si manifestari culturale, expozitii florale, festivaluri, actiuni si campanii de promovare integrate a produsului turistica local si sprijinirea participarii la acest tip de evenimente pe plan intern si international

Promovarea potentialului turistic (2)

- Editarea de publicatii promotionale si material audio-video
- Intocmirea unor harti GPS a tuturor traseelor autorizate, prezentarea traseelor in forma detaliata, punct cu punct si in forma circuitelor
- Perfectionarea si actualizarea paginilor web dedicate turismului
- Extinderea SITE-urilor administratiei locale cu un capitol despre turism
- Dezvoltarea unei baze de date complexe in domeniul turismului
- Dezvoltarea parteneriatului intre sectorul public si cel privat in vederea dezvoltarii si promovarii turismului in judetul Neamt

Crearea si dezvoltarea brandului turistic

- Brandul turistic = crearea, dezvoltarea si mentinerea unei relatii reciproc avantajoase intre judetul Neamt si o serie de consumatori de produse turistice cu un mesaj convingator care sa fie transmis constant in timp
- Identificarea si dezvoltarea unui brand turistic de destinatie pe baza atributelor principale ale resurselor turistice ale judetului, a atractiilor si facilitatilor proprii, cu parcurgerea urmatoarelor etape: selectarea echipei/firmei pentru realizarea brandului, evaluarea pietei tinta, identificarea produselor, adaptarea produselor la piata, formularea brandului, prezentarea acestuia factorilor de turism, pregatirea strategiei de comunicare si crearea si dezvoltarea de noi produse
- Pastrarea unui mediu inconjurator sanatos: a aerului, solului, apelor subterane sau de suprafata, a padurilor, florei, faunei, etc.

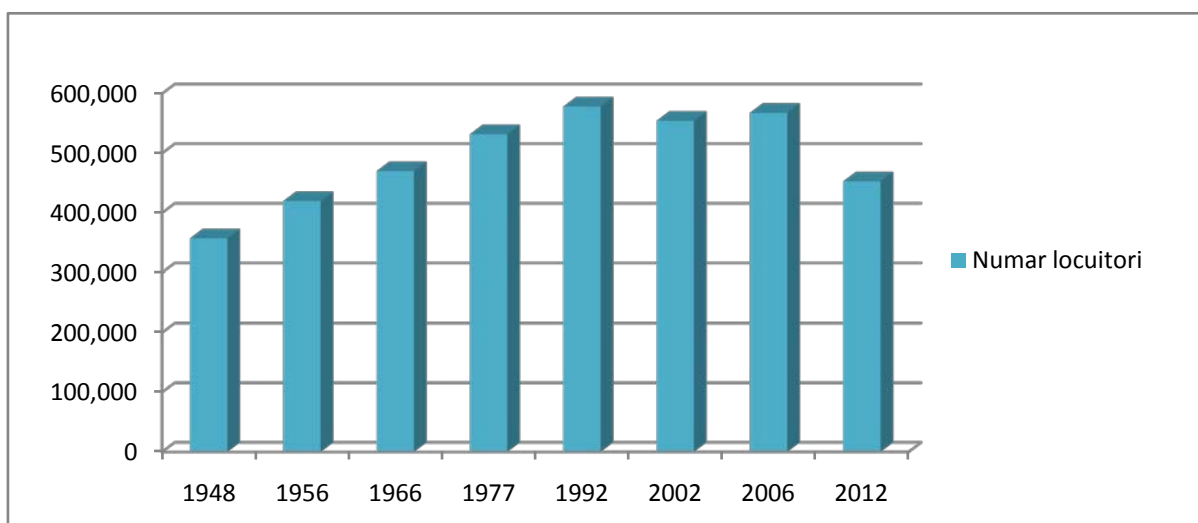
- Pastrarea curateniei in localitati, infrumusetarea acestora, etc.
- Constientizarea tuturor locuitorilor ca turismul in Judetul Neamt depinde de atitudinea fiecaruia dintre noi

DATE STATISTICE

Tabel si grafic cu evolutia populatiei in judetul Neamt

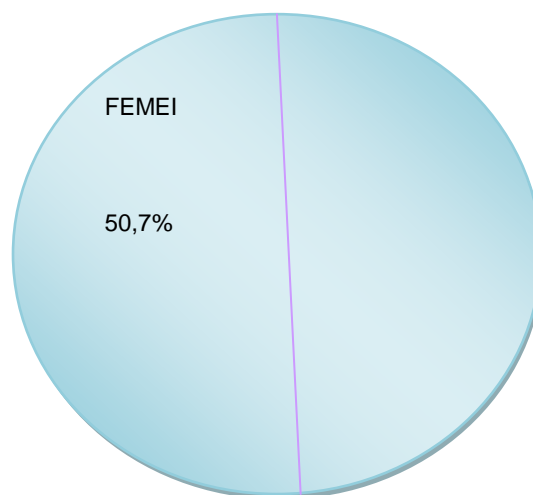
Anul	Populatie
Populatia judetului Neamt in anul 1948	357348 locuitori
Populatia judetului Neamt in anul 1956	419949 locuitori
Populatia judetului Neamt in anul 1966	470206 locuitori
Populatia judetului Neamt in anul 1977	532096 locuitori
Populatia judetului Neamt in anul 1992	578420 locuitori
Populatia judetului Neamt in anul 2002	554516 locuitori
Populatia judetului Neamt in anul 2006	567908 locuitori
Populatia judetului Neamt in anul 2012	452900 locuitori

Evolutia populatiei in judetul Neamt



Tabel si grafic cu structura populatiei pe sexe in judetul Neamt

Barbati / Femei	Populatie
Barbati in judetul Neamt	223380 locuitori (49.3%)
Femei in judetul Neamt	229520 locuitori (50.7%)
Total locuitori in judetul Neamt	452900 locuitori (100%)



Sursa: judete.biz

Populatia, pe grupe de varsta, la 1 iulie

Judet NT	numar persoane										
	2001	2002	2003	2004	2005	2006	2007	2008	2009	2010	2011 ¹
Total	587448	575767	572255	570367	570682	567908	566059	564291	562489	562122	560755
Grupe de varsta											
0 - 14 ani	112873	107448	103116	99545	96191	94386	92460	90986	89505	88682	87145
15 - 59 ani	363394	357367	358000	359344	363345	361976	361681	361262	358675	357230	356070
60 ani Si peste	111181	110952	111139	111478	111146	111546	111918	112043	114309	116210	117540

¹⁾ Date provizorii. (Populatia a fost calculata prin metoda componentelor folosind surse de date administrative pentru migratia externa.

Aceste surse nu acopera intregul fenomen migratoriu, mai ales la nivelul emigratiei. Ca atare, exista o subevaluare severa a acestui fenomen care duce la o supraevaluare a populatiei Romaniei.) Datele definitive (inclusiv pentru ultima perioada intercensitara) urmeaza a fi rectificate in urma finalizarii Si diseminarii rezultatelor finale ale RPL 2011.

Somerii inregistrati si rata Somajului, la 31 decembrie

Judetul Neamt	Somerii inregistrati la Agentiile pentru ocuparea fortei de munca (numar persoane)			Rata Somajului (%)		
	Total	Femei	Barbati	Total	Femei	Barbati
2001	36812	17161	19651	14,1	13,5	14,8
2002	24613	11415	13198	10,7	10,1	11,2
2003	18105	7407	10698	8,2	6,9	9,4
2004	15382	5991	9391	7,2	5,7	8,5
2005	11857	4769	7088	5,6	4,6	6,5
2006	10086	4196	5890	4,9	4,2	5,6
2007	7800	3585	4215	3,8	3,8	3,8
2008	8223	3752	4471	4,1	4,0	4,1
2009	16140	6637	9503	7,9	6,8	9,0
2010	15928	6756	9172	7,7	6,9	8,5
2011	10324	4557	5767	5,2	4,8	5,6

Sursa: Agentia Nationala pentru Ocuparea Fortei de Munca

Populatia Scolara din invatamantul de toate gradele (inclusiv invatamantul particular)

numar

Judetul Neamt	Total	Pre- Scolar	Total	Primar si gimnazial			Invata- mantul special (cl.I-VIII)	Liceal	Profe- sional Si de ucenici	Post- liceal Si de maistri	Supe- rior
				Pri- mar (cl.I-IV)	Gimna- zial (cl.V-VIII)						
2001/2002	108994	16472	65009	29303	35031	675	16720	8934	1541	318	
2002/2003	105570	16213	61526	28100	32874	552	17321	9002	1168	340	
2003/2004	103668	16558	58999	27960	30544	495	18080	8809	999	223	
2004/2005	101187	16888	55509	26644	28426	439	18957	8634	1014	185	
2005/2006	97410	16499	52934	25580	26950	404	18671	8070	904	332	
2006/2007	94271	15991	50804	24875	25574	355	19198	6804	861	613	
2007/2008	90898	15550	48347	23136	24889	322	19076	6209	956	760	
2008/2009	88716	15889	46685	22704	23684	297	18376	5573	1348	845	
2009/2010	88248	16130	45579	22145	23167	267	20360	3541	1669	969	
2010/2011	86433	15853	44233	21155	22776	302	21539	1761	2188	859	
2011/2012	83733	15726	42212	20225	21669	318	22364	397	2374	660	

Populatia ocupata civila, pe activitati ale economiei nationale (la sfarsitul anului) - CAEN Rev.2

Judetul Neamt	2001	2002	2003	2004	2005	2006	2007	2008	2009	2010	2011
Total economie	223,4	206,3	202,8	199,4	200,9	196,0	196,4	193,8	188,3	191,0	186,5
Agricultura, silvicultura Si pescuit								82,3	82,5	84,3	82,8
Industria								37,1	32,7	31,2	31,4
din care:											
Industria extractiva								0,4	0,5	0,3	0,4
Industria prelucratoare								33,7	29,2	28,3	28,3
Productia Si furnizarea de energie electrica Si termica, gaze, apa calda Si aer conditionat								1,0	1,0	0,9	0,9
Distributia apei; salubritate, gestionarea deseurilor, activitati de decontaminare								2,0	2,0	1,7	1,8
Constructii								9,3	8,2	8,6	7,8
Comert cu ridicata Si cu amănuntul; repararea autovehiculelor Si motocicletelor								24,7	25,0	25,7	25,8
Transport Si depozitare								6,4	6,7	7,1	7,2
Hoteluri Si restaurante								3,8	2,1	3,2	3,3
Informatii Si comunicatii								0,7	0,8	0,8	0,9
Intermedieri financiare Si asigurari								1,5	1,4	1,5	1,3
Tranzactii imobiliare								0,8	0,8	0,6	0,6
Activitati profesionale, Stiintifice Si tehnice								1,8	1,9	1,6	1,4
Activitati de servicii administrative Si activitati de servicii suport								2,2	2,5	2,9	2,4
Administratie publica Si aparare; asigurari sociale din sistemul public								4,7	4,7	4,2	3,9
Invatamant								9,2	8,7	8,4	8,2
Sanatate Si asistenta sociala								7,7	7,9	8,2	7,3
Activitati de spectacole, culturale Si recreative								0,5	0,7	0,8	0,8
Alte activitati ale economiei nationale								1,1	1,7	1,9	1,4

3.2. Judetul Neamt - Dezvoltarea comunitatilor rurale

In judetul Neamt sunt 78 de comune.

Judetul Neamt exploateaza o suprafata agricola totala de 283 663 ha, din care arabil-170 992 ha, pasuni si fanete-109 569 ha, si vii, livezi- 3 102 ha.

In Uniunea Europeana, dezvoltarea rurala a devenit al doilea pilon al Politicii Agricole Comune. Obiectivul major al MAPDR, raportat la noua orientare a PAC, este implementarea unei dezvoltari rurale durabile, prin asigurarea pe termen lung a dezvoltarii si stabilitatii sociale, economice si culturale a spatiului rural, in conexiune directa cu protectia si conservarea mediului si peisajelor, a mentinerii fertilitatii solului, pastrarii traditiilor si patrimoniului cultural romanesc.

Principiile urmarite de MAPDR pentru aplicarea unei politici de dezvoltare durabila, vizeaza:

- multifunctionalitatea agriculturii,
- abordarea multisectoriala si integrata a economiei rurale,
- flexibilitatea financiara,
- transparenta in elaborarea, implementarea si gestionarea fondurilor.

LISTA EXPLOATATIILOR AGRICOLE DIN JUDETUL NEAMT - IUNIE 2012

Nr. crt.	Denumirea societatii	Localitatea	Numele si prenumele administratortului	Suprafata HA
1	AF M-STIREA AGAPIA	AGAPIA	CHIRIAC OLINPIADA	188
2	AF M-STIREA VARATEC	AGAPIA	GIOSANU ELENA IOSEFINA	108
3	MANASTIREA BISTRITA	ALEX CEL BUN	LUCA DIACONU	2
4	MANASTIREA BISERICANI	ALEX CEL BUN	MIHALI GHE.SERAFIM	1
5	ANRSPS BISTRITA	ALEX CEL BUN	RADULESCU C-TIN	16
6	SC AGROEMI SRL	BAHNA	PRISECARU EMILIAN	1042

Comuna Sagna
Strategia de Dezvoltare Economico-Sociala Durabila 2014 – 2020

7	AF CAPRIOARA	BAHNA	CAPRIOARA ION	98
8	PFA PLOSNITA LIVIU	BAHNA	PLOSNITA N LIVIU	25
9	S C JIPA PANDORA COM S.N.C.	BAHNA	JIPA ION	256
10	AF ZAVATE	BAHNA	ZAVATE C-TIN	37
11	BUDAU LEONARD	BAHNA	BUDAU LEONARD	90
12	AF ZAVATE	BAHNA	ZAVATE GHE	68
13	S.A. CIOCARLIA	BAHNA	BARJOVEANU GHE.	423
14	SC IULSIM PROD SRL	BAHNA	CAPRIOARA VIOREL	227
15	S .C.AGRI GEO DANA S.R.L.	BAHNA	PATRASCU GHEORGHE	216
16	S C BIOAGRO SRL	BALTATESTI	ATOMULESII GHE	66
17	SC MIHCIPAN SRL	BIRA	DANCA MIHAI	33
18	S C DEN MARA S.R.L.	BIRGAOANI	OLESEN CRISTIAN	120
19	SA AGRONEX	BIRGAOANI	BORDEI CONSTANTIN	446
20	P F MARIS	BIRGAOANI	MARIS IOAN	118
21	SC CARPATAGROM SRL	BARGAOANI	GHIORGHIU RADU	235
22	S.C.AGRIFARM S.R.L	BIRGAOANI	SOLOMON BRANDUSA	3134
23	S C EMILIANA COM S R L	BIRGAOANI	CIUPERCA VASILE	121
24	S.C. AGRO IULIA S.R.L.	BOGHICEA	MARKOS B	1066
25	SC CRONOS AGRO SRL	BIRGAOANI	GHIORGHIU RADU	495
26	S.C. PRESTAMEC S.R.L.	BODESTI	TOMESCU GHE	308
27	SC EMAAGRITERRA	BODESTI	GOTCA IOLANDA	2
28	SA POIANA RUSILOR	BORLESTI	DUMITRICA NECULAI	28
29	A.F. ROSU IONUT	BORLESTI	ROSU IONUT FLORIN	80
30	S.C.AGRY BIOS COMPANY S.R.L.	BOTESTI	PAL CRISTIAN	111
31	AF BARTICEL	BOTESTI	BARTICEL MONICA	155
32	ARENDA NASTASE	BOTESTI	NASTASE VASILE	68
33	SC OLAF MANTHE	BOTESTI	GHERGHELAS PETRICA	84
34	SC AGRICOM SRL	BOTESTI	LEMAIRE REGIS	27
35	SC AUTOTRANS SRL	BOTESTI	BLAJUTI CRISTIAN	296
36	SC GIRAMOND	BOTESTI	PAL CIPRIAN	77

Comuna Sagna
Strategia de Dezvoltare Economico-Sociala Durabila 2014 – 2020

37	SA MOLDOPREST	BOTESTI	ANTAL ANA	4
38	AF ANDRIES C VASILE	BRUSTURI	ANDRIES VASILE	40
39	AF BISTRICEANU PETRICA	BRUSTURI	BISTRICEANU P	45
40	SC AGROSERV MADARJAC SRL	BRUSTURI	MILCU IULIAN	370
41	AF OPRISAN V C-TIN	BRUSTURI	OPRISAN V C-TIN	15
42	AF ZAHARIA GHE C-TIN	BRUSTURI	ZAHARIA GHE	25
43	SC COMCEREAL VASLUI	BOZIENI	GALUSCA ADRIAN	428
44	SC COSTI&ANDI AGROFRUCT	BOZIENI	RUSU CONSTANTIN	75
45	SC EMAGRITERRA	BOZIENI	BUCUR IONEL	43
46	AF MIRT ANTON	CORDUN	MART ANTON	205
47	AVADANEI NECULAI	CORDUN	AVADANEI NECULAI	26
48	SC LARICRIS TRANS SRL	CORDUN	MART EMILIA	90
49	S.C.VOEVDAL AGRO S.R.L.	CORDUN	EC.VOICU MARINELA	304
50	SC CEREALEX FARM SRL	COSTISA	TODICA ALEXANDRA	78
51	S C AGROEVA S R L	COSTISA	ING. TODICA EVA	254
52	SC AIC BAC SA BACAU	COSTISA	SIRBU DORIN	195
	II CIOCOIU PASCARU CRISTINA	COSTISA	CIOCOIU PASCARU CRISTIN	60
53	M-REA HORAITA	CRACAOANI	RAPA DENIS	2
54	SA LUNCA DOBRENI	DOBRENI	STACESCU VASILE	51
55	SC SEMAGRA SRL	DOBRENI	BLEJUSCA MARIANA	426
56	S.C.VASIDORA S.R.L.	DOCHIA	CEAUSU VASILE	379
57	PFA LEONTE VASILE	DOCHIA	LEONTE VASILE	46
58	S.C. AGROECO 2007 S.R.L.	DOCHIA	ARTENI MUGUREL	138
59	IF MOLDOVANU MIHAELA	DOCHIA	MOLDOVANU DAN	67
60	AF LUCHIAN GHE C-TIN	DRAGANESTI	LUCHIAN C-TIN	12
61	AF BURDUJA	DRAGOMIRESTI	BURDUJA NICOLAIE	227
62	SC POPA ALBINA SRL	DRAGOMIRESTI	POPA IOAN	302
63	ALISTAR IOAN	DRAGOMIRESTI	ALISTAR IOAN	58
64	SC AGRISOL ARENA SRL	DRAGOMIRESTI	MOROSAN IULIAN	86

Comuna Sagna
Strategia de Dezvoltare Economico-Sociala Durabila 2014 – 2020

65	ABABEI I MIHAI	DRAGOMIRESTI	ABABEI MIHAI	51
66	S C VIO &CAT S R L	DRAGOMIRESTI	DIACONU GHE	60
67	S C FOLTEA S R L	DULCESTI	MARCEL ROTARU	372
68	A F CHITARU VALERIU	DULCESTI	CHITARU VALERIU	58
69	AF PETRARIU	DULCESTI	PETRARIU GHEORGHE	18
70	A F GRIGORIU TEODOR	DULCESTI	GRIGORIU TEODOR	102
71	S C NOROCEA PROD S R L	DULCESTI	NOROCEA IANCU	35
72	P F MERFEA C-TIN	DULCESTI	MERFEA C-TIN	44
73	I I AGRODEEA SRL	DULCESTI	IANCU DAN	28
74	SC FEROM INVEST SRL	D-VA ROSIE	GHELASE LIDIA	30
75	SC AGROIND BALTATESTI SRL	D-VA ROSIE	ATOMULESEI GHE	1
76	SC NICOLPOP SRL	D-VA ROSIE	POPESCU GHE.	153
77	SC GRADINARU RARES	D-VRA ROSIE	ING GRADINARU DAN	242
78	S C PETRO CLAUS CEREAL S R L	D-VA ROSIE	ROTARU NICOLAE	40
79	SC PATRU TAURI SRL	D-VA ROSIE	ROTARU NICOLAE	30
80	P F MAXIM LUCIAN	FAUREI	MAXIM LUCIAN	66
81	AF POPA ROMEO	FAUREI	POPA ROMEO	34
82	A.F.POSTOLACHE	FAUREI	POSTOLACHE VASILE	126
83	PF ROTARU	FAUREI	ROTARIU LIVIU C-TIAN	86
84	PF UNGUREANU	FAUREI	UNGUREANU VASILE	16
85	S.C. AGRODRINKS S.R.L.	FAUREI	PINZARIU C-TIN	846
86	SA BUDESTI GHICA	FAUREI	AVRAMASCA MARIANA	24
87	A. F STINGU	FAUREI	STINGU IOAN MARIUS	21
88	A.F. ROTARIU MARIUS	FAUREI	ROTARIU MARIUS	61
89	P.F.TANCAU	GHERAESTI	TANCAU IOAN	135
90	IF ANGHEL I VASILE	GHERAESTI	ANGHEL VASILE	220
91	SC CLOROFILA SRL	GHERAESTI	TAMAS FERENT	265
92	SC AGRIMIC SRL	GHERAESTI	MIHALUTE CLAUDIU	496
93[1	PF DOBOS IULIAN	GHERAESTI	DOBOS IULIAN	73
94	MANASTIREA ALMAS	GIRCINA	NITA LIVIU LAURENTIU	30

Comuna Sagna
Strategia de Dezvoltare Economico-Sociala Durabila 2014 - 2020

95	SC PIETRALE SRL	GADINTI	TUDOSA MARIA	416
96	S.C.AGRICOLA PROD S.R.L	GIROV	TARITA CULITA	1499
97	SC GINCOS AGRO SRL	GIROV	NAFAREANU C-TIN	95
98	AA AGROPROD GIROV	GIROV	ING. COCEA CONSTANTIN	382
99	SC PRO MAYS SRL	GIROV	COCEA IRINA MARIA	180
100	AF ANDRIES	GIROV	ANDRIES VALERIU	50
101	AF ANTON	GIROV	ANTON GHE	18
102	AF CAZACU	GIROV	CAZACU LAURENTIU	93
103	AF PETRESCU	GIROV	PETRESCU LUCIAN	64
104	SC CGC AGRIA SRL	GIROV	COCEA IRINA MARIA	1492
105	SC AGRO ANI SRL	GIROV	COJOCARU OVIDIU	69
106	S.C.G& T TRANS S.R.L.	HORIA	NOUR GABRIEL	403
107	A F CHITIMUS	HORIA	CHITIMUS NELU	42
108	PFA DANILA	HORIA	DANILA	28
109	SC CATOD COMPANY SRL	HORIA	POPESCU ODETA	61
110	SA TREI SATE	I CREANGA	ING CENUSA GHE	1360
111	SC IONELACRI SRL	I CREANGA	LUNGU V IOAN	34
112	S C AGRO PEP S R L	I CREANGA	MANCAS MARIA	160
113	SC AGROTIC SRL	I CREANGA	BORTAS CRISTIANA	2
114	SC AGRO G&D TRANS SRL	ION CREANGA	ATOFANEI GHE	86
115	S C FMC BETA SRL	ICUSESTI	SOLOMON BRINDUSA	963
116	AF AVRAM GHE	ICUSESTI	AVRAM GHE	54
117	AF BOCUTA DANIEL	ICUSESTI	BOCUTA DANIEL	266
118	A F ROSU SABAREL	ICUSESTI	ROSU SABAREL	15
119	PF CIOCOIU LINA	ICUSESTI	CIOCOIU LINA	81
120	PF NEGURICI MARTA	ICUSESTI	NEGURICI MARTA	27
121	S.C.MERY FERMA MARE	ICUSESTI	ZALATU MARIA	308
122	SC AGROCHIM SRL	MARGINENI	AGAFITEI VASILE	141
123	AF APOPEI	MARGINENI	APOPEI AFTANASEI	76
124	AF MICHIUCA ION	MARGINENI	MICHIOUSCA ION	45

Comuna Sagna
Strategia de Dezvoltare Economico-Sociala Durabila 2014 – 2020

125	S.C.MIRCEA &ANA S.R.L.	MARGINENI	MIRCEA ION	69
126	AF CEAPRAGA	MOLDOVENI	CEAPRAGA V MARIA	59
127	A F POPA	MOLDOVENI	POPA GHE VASILE	23
128	A F BUGA GHE C-IAN	MOLDOVENI	BUGA CIPRIAN	23
129	A F SCORTANU	MOLDOVENI	SCORTANU ALECU	22
130	S.C. AGROMECC S.A.	MOLDOVENI	JIPA ION	141
131	SC BIOSORT CEREAL SRL	MOLDOVENI	JIPA SORIN	50
132	S C BALTAZAR COM SRL	MOLDOVENI	HAVRICI ADRIAN	417
133	S A MOLDOVENI	MOLDOVENI	ING COSTEA ELENA	912
134	SC PARIMOL SRL	NEGRESTI	MOLDOVEANU CLAUDIA	82
135	SC L'OMM HOSPITALITY	NEGRESTI	TIPA FELICIA	54
136	A F CIOATA	ONICENI	CIOATA GHEORGHE	60
137	AF ANTON MARCEL	PASTRAVENI	ANTON MARCEL	29
138	AF CHIRILA	PASTRAVENI	CHIRILA C- TIN	20
139	SC AGROCUORE SRL	PETRICANI	CUCORADA CIPRIAN	113
140	SC RONDUM	PETRICANI	DUMITRU ROMICA	76
141	S C DOMENIILE COMANITA SRL	PIATRA NEAMT	IACOB ZENOVIA	129
142	AF BALUT	PIATRA NEAMT	BALUT STEFAN	25
143	SC AKKERON FARMING	PIATRA NEAMT	MIRCEA PETRU	3357
144	S.C.BESARSEN S.R.L.	PIATRA NEAMT	ARSENOAIA NECULAI	398
145	SC AGRICOLA BEESARSEN	PIATRA NEAMT	RADUCU	1253
146	S.C. T.C.E. 3 BRAZI S.R.L.	PIATRA NEAMT	ING. BALAU RADU	878
147	S.C.AGRO GA S.R.L.	PIATRA NEAMT	WOLFGANG KRUGER	934
148	S.C. AGRO BOMINGA S.R.L.	PIATRA NEAMT	WOLFGANG KRUGER	1117
149	P.F.ARSENOAIA NECULAI	PIATRA NEAMT	RADUCU	238
150	SC AGRAL STAR SRL	PIATRA NEAMT	PLESCA MARIUS	260
151	DIRECTIA SILVICA -NEAMT	PIATRA NEAMT	BALUT ALEXANDRU	38
152	S C CALISTIRO AGRO S R L	PIATRA NEAMT	PLESCA ELENA	223
153	SC BUSSINES CONSULTING SRL	PIATRA NEAMT	POP NICOLETA	748
154	A F UNCIULEAC	PINCESTI	UNCIULEAC VIOREL	53

Comuna Sagna
Strategia de Dezvoltare Economico-Sociala Durabila 2014 - 2020

155	RAY AGROCOM SRL	PIATRA SOIMU	AILENEI VASILE	124
156	AF MACOVEI	PODOLENI	MACOVEI IONEL	12
157	AF SIMION	PODOLENI	SIMION IOAN	22
158	SA VIITORUL	PODOLENI	PLOSCARU VASILE	127
159	S.C. AGROLACT S.R.L.	PODOLENI	BOCANCEA GABRIEL	285
160	SC CONFERT SRL	PODOLENI	TOFAN LIVIU	172
161	SC AGRO NISTOR SRL	PODOLENI	NISTOR CONSTANTIN	54
162	S.C. ECOSERV S.A.	PODOLENI	CALIMAN C-TIN	103
163	SC IODENA BUHUSI SRL	PODOLENI	REZZOLA IOANA	95
164	PF BUZDUGAN	POIENARI	BUZDUGAN VLAD	18
165	AF HUMA VASILE	RAUCESTI	HUMA VASILE	110
166	AF JAHALEANU	RAUCESTI	JAHALEANU ION	11
167	SC AGROHAUSE SRL	RAUCESTI	LEFTER IONEL	286
168	SC CVB CENTEA SRL	RAUCESTI	TROFIN MARIA	27
169	SC AGROMECC	RAUCESTI	HUMA VASILE	76
	SC AGROSERV MADARJAC SRL I	RAUCESTI	MILCU IULIAN	330
170	S.C.COZMATEX S.R.L.	RAUCESTI	COZMA VASILE	52
171	SC AGROINSTAL EUROFERM SR	RAUCESTI	TROFIN NICOLAE	304
172	AF BUGA	RAZBOIENI	BUGA ION	70
173	AF BUGA RICA	RAZBOIENI	BUGA RICA	27
174	M-TIREA RAZBOIENI	RAZBOIENI	CAUS ELENA AGACHIA	25
175	SC STEJARU NUMIPET SRL	RAZBOIENI	ILIE PETRICA	4
176	SC AGRO POPA SRL	RAZBOIENI	POPA CONSTANTIN	160
177	PF RUSU	RAZBOIENI	RUSU CRISTIAN F-RIN 22	33
178	PF STAHIE D IONEL	RAZBOIENI	STAHIE D IONEL	25
179	S C MARSAT SA	ROMAN	ALEXANDRU VIOREL	2009
180	S.C.AGROMECC S.A.	ROMAN	BALCAN VASILE	527
181	S.C. FASTAGRI S.R.L.	ROMAN	GHEORGHIU GHEORGHE	302
182	S.C. BETA AGRI S.R.L.	ROMAN	EC.RASCANESCU C	216

Comuna Sagna
Strategia de Dezvoltare Economico-Sociala Durabila 2014 – 2020

183	SC ECSTATIC SRL	ROMAN	OLTEANU DRAGOS	122
184	ORD FRATILOR MINORI	ROMAN	BUTACU GHE	71
185	FUNDATIA UMANITARA PACE	ROMAN	GAVRILESCU E.	22
186	S.C.GREEN TIME S.R.L	ROMAN	CENUSA TANIA	11
187	S C COLUMNNA COM S R L ROMA	ROMAN	TARITA GEORGE	470
188	SA ION IONESCU DE LA BRAD	ROMAN	SAMSON DELIA	452
189	GR.SC. ION IONESCU DE LA BRA	ROMAN	RUSU DORINA	65
190	SC S.D.V. PREST SRL	ROMAN	SAMSON VASILE DAN	27
191	SC VAEGETAL SERVICE SRL	ROMAN	URSU IONEL	17
192	SC TCE MOBILE DRYERS	ROMAN	BELCIUG ANA	17
193	PF MOCANU VASILE	ROMAN	MOCANU VASILE	125
194	S.C. COZMA PROD COM S.R.L.	ROMANI	COZMA IOAN	78
195	AF DAMIAN VASILE	ROMANI	DAMIAN VASILE	106
196	AF STOLNICU	ROMANI	STOLNICU D-TRU	61
197	SC DORYLEXI PROD COM SRL	ROMANI	IRIMIA DORINA	22
198	S.C. INTREMPRINZATORU S.R.L.	ROMANI	CRETULESCU VASILE	302
199	SA TERRA	ROMANI	BOTEZATU GH ION	22
200	SC VASAGRO SRL	ROMANI	PAVAL MIHAELA	262
201	A.F. ILISEI N. GHEORGHE	ROMANI	ILISEI N. GHE	60
202	SC AGRO EST SRL	ROMANI	AXINTE IRINEL	46
203	S.C.ESTODORU S.R.L.	ROMANI	AGA TEODORU	139
204	S.C.ROMTERATEL S.R.L.	ROMANI	MINDRILA MARIA	273
205	S.C.VASELEN SERV S.R.L	ROMANI	COZMA VASILE	201
206	S.C. COMCEREAL S.R.L. BACAU	ROMANI	ING.DONICI COSTEL	227
207	PFA MURARITA EDUARD V-LE	RUGINOASA	MURARITA VASILE	159
208	I I MURARITA VASILE	RUGINOASA	MURARITA VASILE	297
209	AF TANASE	RUGINOASA	TANASE I ON	117
210	SC BIOBRATIX SRL	RUGINOASA	GHEORGHU GHEORGHE	73
211	SC AGRO PETRO COR	RUGINOASA	CIOBANU CORNELIU	61
212	SC AGRINA TRUST SRL	SABAOANI	GRUMAZESCU VASILE	15

Comuna Sagna
Strategia de Dezvoltare Economico-Sociala Durabila 2014 – 2020

213	PF POPUTOAIA MANOLE	SABAOANI	POPUTOAIA MANOLE	16
214	SC IVROM INVEST CONSULTING	SABAOANI	GRUMAZESCU ROXANA	29
215	PF CIOBANU	SABAOANI	CIOBANU ADRIAN	6
216	SC AGRINA TRUST SRL	SABAOANI	IACOB TATIANA	17
217	SC PROSERV DAMIAN SRL	SABAOANI	VIRGA DAMIAN	3
218	PF ROBU IOSIF	SABAOANI	ROBU IOSIF	5
219	SC ALCEDO SRL	SABAOANI	ALISTAR CONSTANTIN	8
220	SC IDEANBIENTE	SABAOANI	SCROFANI BIAGIO	57
221	SC TONDRA AGRO SRL	SABAOANI	VARGA ANTON	330
222	A F BUTELCA	SAGNA	BUTELCA ION	21
223	AF LEAHU	SAGNA	LEAHU RUXANDRA	41
224	AF PATRAUCEANU	SAGNA	PATRAUCEANU ION	71
225	P F CRACIUN	SAGNA	CRACIUN	29
226	S A LUNCA SIRET	SAGNA	ANGHEL VASILE	126
227	S.C.EUROBIOLAT S.R.L	SAGNA	BULAI MARIAN	508
228	SC ROVASAG PROD SRL	SAGNA	ANGHEL VASILE	455
229	IF HORCIU IOAN	SAVINESTI	HORCIU IOAN	59
230	S.C.RADUCULACT S.R.L.	SAVINESTI	RADUCU IOAN	22
231	SC AGROSERV D-VA SRL	SAVINESTI	HORCIU MARIA	155
232	S.C. TRITICUM S.R.L.	SAVINESTI	ANZIANI SIMONA	139
233	SC BERARDI PROD SRL	SAVINESTI	PLUGARU DUMITRU	794
234	AF COSTIN	SECUIENI	COSTIN FLORIN	27
235	AF GRADINARU ION	SECUIENI	GRADINARU ION	20
236	AF HIRTAN IOAN	SECUIENI	HIRTAN IOAN	20
237	AF MANOLACHE MIHAI	SECUIENI	MANOLACHE MIHAI	37
238	SC AGRSERVICE OPREA SORINEL	SECUIENI	OPREA SORINEL	45
239	AF PILAT	SECUIENI	ING.PILAT POMPILIU	97
240	SC PICORAL	SECUIENI	PILAT POMPILIUS	104
241	AF SAMSON	SECUIENI	SAMSON CONSTANTIN	50
242	S.C. DIMICAZ S.R.L.	SECUIENI	CAZACU MIRCEA	93

Comuna Sagna
Strategia de Dezvoltare Economico-Sociala Durabila 2014 – 2020

243	SC AGRO-SILVANA SRL	SECUIENI	VLAD LIVIU	31
244	SCDA SECUIENI	SECUIENI	DR.TROTUS ELENA	1017
245	A.F. FLOREA DUMITRU	SECUIENI	FLOREA DUMITRU	20
246	S.C.AGROCOSMAROV S.R.L.	SECUIENI	BEJENARU MARIUS	120
247	S.C.AGROSUIND COM S.R.L BAS	SECUIENI	TARATA MIHAI	1014
248	S.C.AGRO SERVICE BUDUROIU	SECUIENI	BUDROIU COSTICA	177
249	PF MANOLACHE C-TIN	SECUIENI	MANOLACHE C-TIN	79
250	SC CDM AGRO SRL	SECUIENI	COSNITA CLAUDIU	53
251	SC GEL CRIS COMP SRL	SECUIENI	TISCA GELU	68
252	PF PADURARU FLORIN	SECUIENI	PADURARU FLORIN	61
253	SC MAGNETIC CORAL	SECUIENI	VASNIC SORIN	65
254	SC EUROLIV PARTENER SRL	SECUIENI	PADURARU AGNES	218
255	SC KIRSEM SRL	SECUIENI	CHIRITA DUMITRU	132
256	S.C.AGRO TUR MOLDOVA	STEFAN CEL M	MELINTE IOAN	1041
257	AF ANDONE	STEFAN CEL M	ANDONE VASILE	189
258	SC ALBINA AGRO SRL	STEFAN CEL M	ANDONE VALER	296
259	SA MOLDOVA	STEFAN CEL M	PAVELESCU MIHAI	420
260	SC AS AGRA SRL	STEFAN CEL M	MATRASCU DAN	451
261	SC TEHNOIND SNC	STEFAN CEL M	ING. APETREI IOAN	1362
262	I I NASTASE VASILE	STANITA	NASTASE VASILE	221
263	SC CIUCHINA SANVET	STANITA	CIUCHINA MIHAI	51
264	S.C. RED AGRO S.R.L.	TAMASENI	DANCA VALERIA	322
265	SA SPICUL	TAMASENI	ANDRICI IRONIM	501
266	AF BABES TOADER	TG. NEAMT	ING. BABES TOADER	33
267	SEMINARUL TEOLOGIC	TG. NEAMT	GRANDIL CEZAR	15
268	IF ASIMINEI ION	TIBUCANI	ASIMINEI ION	40
269	I.I ANTAL IUSTIN	TIBUCANI	ANTAL IUSTIN	1367
270	SC AGROMIXT TOP SRL	TIMISESTI	DR. NICA VASILE	140
271	DEPOZITUL DE ARMASARI DU	TIMISESTI	ING.BORS IOAN	95
272	S.C. AGROMIXT TOP PROD S.R.L	TIMISESTI	DR.NICA VASILE	469

Comuna Sagna
Strategia de Dezvoltare Economico-Sociala Durabila 2014 – 2020

273	SA TRIMONEX	TRIFESTI	ICHIM MARIA	1071
274	SC DORIDAN SRL	TRIFESTI	SAVA CEZAR	10
275	P.F.ZAHARIA	TRIFESTI	ZAHARIA GRIGORE	170
276	S.C.FOREST PROD S.R.L.	TUPILATI	ING. STEFAN PETRU	154
277	PF ACATRINEI ION	TUPILATI	ACATRINEI ION	100
278	LEONTE GHE	TUPILATI	LEONTE GHE	62
279	IF MIHALCUT DORINA	TUPILATI	MIHALCUT IOAN	300
280	SC CM AGROV SRL	VALENI	VINCA ROMICA	150
281	SC ADRIAN CONSTR.CIVILE SRL	VALENI	LULEA FRANCISC	21
282	M-TIREA NEAMT	VINATORI	ROMCEA MARCEL	129
283	M-TIREA SECU	VINATORI	AMARIEI ION	6
284	M-TIREA SIHASTRIA	VINATORI	VICTORIAN OANELE	30
285	M-REA GIURGENI	V-LEA URSULUI	JEFLEA ALEXE	4
286	AGRICOP COOPERATIVA AGRIC	ZANESTI	BELCIUG ANA	23
287	SC BOVISELECT SRL	ZANESTI	BELCIUG ANA	229
288	PF TARATA ELVIRA	ZANESTI	ING. TARATA ELVIRA	817
289	SC T&S IMPEX SRL	ZANESTI	TARATA C GEORGE	1167
			TOTAL	65413

Sursa : DADR Neamt

**Unitatile locale active din industrie, constructii, comert si alte servicii,
pe activitati si clase de marime**

numar unitati

Judetul Activitati (sectiuni CAEN Rev.2)	Total	din care: pe clase de marime, dupa numarul de salariati			
		0-9	10-49	50-249	250 Si peste
2011					
Neamt	8204	7059	972	155	18
Industria extractiva	24	17	7	-	-
Industria prelucratoare	1226	886	248	81	11
Productia si furnizarea de energie electrica si termica, gaze, apa calda Si aer conditionat	8	2	4	2	-
Distributia apei; salubritate, gestionarea deSeurilor, activitati de decontaminare	47	36	7	3	1
Constructii	774	615	139	19	1
Comert cu ridicata Si cu amanuntul; repararea autovehiculelor Si motocicletelor	3158	2845	291	22	-
Transport, depozitare Si activitati de poSta Si curierat	531	476	48	6	1
Hoteluri Si restaurante	492	440	47	5	-
Informatii Si comunicatii	162	148	12	2	-
Tranzactii imobiliare, inchirieri Si activitati de servicii prestate in principal intreprinderilor Invatamant ¹⁾	970	895	65	8	2
Sanatate Si asistenta sociala ¹⁾	46	40	6	-	-
Alte activitati de servicii colective, sociale Si personale	108	98	10	-	-
Diverse activitati	183	160	23	-	-
	475	401	65	7	2
2010					
Neamt	8864	7835	861	148	20
Industria extractiva	19	14	5	-	-
Industria prelucratoare	1358	1038	232	75	13
Productia Si furnizarea de energie electrica Si termica, gaze, apa calda Si aer conditionat	9	4	3	2	-
Distributia apei; salubritate, gestionarea deSeurilor, activitati de decontaminare	39	29	6	3	1
Constructii	835	702	115	17	1
Comert cu ridicata Si cu amanuntul; repararea autovehiculelor Si motocicletelor	3417	3131	263	23	-
Transport, depozitare Si activitati de poSta Si	580	535	40	4	1

Comuna Sagna
Strategia de Dezvoltare Economico-Sociala Durabila 2014 – 2020

curierat					
Hoteluri Si restaurante	564	514	46	4	-
Informatii Si comunicatii	174	157	15	2	-
Tranzactii imobiliare, inchirieri Si activitati de servicii prestate in principal intreprinderilor	1047	986	50	9	2
Invatamant ¹⁾	52	47	5	-	-
Sanatate Si asistenta sociala ¹⁾	106	98	8	-	-
Alte activitati de servicii colective, sociale Si personale	205	189	16	-	-
Diverse activitati	459	391	57	9	2

¹⁾ Include numai unitatile locale cu activitate de invatamant sau sanatate Si asistenta sociala, organizate ca societati comerciale.

Suprafata viilor pe rod, in anul 2011

Judetul Neamt	Total	hectare
		din care: proprietate majoritar privata
Vii pe rod – total	593	593
Vii altoite pe rod	3	3
Vii hibride pe rod	590	590

Suprafata cultivata, cu principalele culturi

hectare

Judetul Neamt	2001	2002	2003	2004	2005	2006	2007	2008	2009	2010	2011
Suprafata cultivata – total	168733	170045	170327	147293¹⁾	157230¹⁾	147768¹⁾	135439¹⁾	140145¹⁾	149576¹⁾	149658¹⁾	149584¹⁾
Cereale pentru boabe din care:	111801	109154	105020	108530	103465	90333	86153	87505	90881	93130	91437
Grâu Si secara	33804	33667	25715	30184	29742	22639	20067	23879	23390	24980	21428
Orz Si orzoaica	8566	10288	7056	6132	6770	5469	4757	7743	9363	5987	5070
Porumb boabe	60188	54668	61974	61607	57500	53176	54300	46996	49135	53454	57789
Cartofi	9494	9475	9568	9397	10041	10066	8110	8615	8675	8477	8237
Sfecla de zahar	2935	3297	2148	478	1092	3132	3036	2235	2098	2651	1760
Plante uleioase din care:	4676	6777	9774	7863	9375	11673	11820	13902	19576	17033	19996
Floarea soarelui	3774	5102	7462	6146	7405	7384	6235	6758	7770	9412	10700
Legume	5297	5413	5464	6041 ²⁾	5037 ²⁾	5270 ²⁾	4370 ²⁾	4861 ²⁾	5079 ²⁾	4484 ²⁾	4910 ²⁾

¹⁾ Nu este cuprinsa suprafata gradinilor familiale, serelor Si solarilor, a culturilor intercalate Si succesive.

²⁾ Inclusiv suprafata gradinilor familiale Si a culturilor succesive

Sursa: Incepand cu anul 2004, cercetari statistice realizate prin sondaj aliniate la acquis-ul comunitar in domeniul statisticii agricole
Pentru anii anteriori, cercetari statistice bazate pe surse administrative

Fondul funciar, dupa modul de folosinta, la 31 decembrie

hectare

Judetul Neamt	Suprafata totala	Suprafata agricola	din care, pe categorii de folosinta:					Livezi ²⁾
			Arabila	PaSuni	Fanete	Viii ¹⁾		
2001	589614	283803	170380	69459	40088	1111	2765	
2002	589614	283789	170473	69394	40108	1111	2703	
2003	589614	283717	170633	69424	40101	891	2668	
2004	589614	284051	171061	69645	40068	705	2572	
2005	589614	284033	170939	69776	40107	786	2425	
2006	589614	284030	170927	70063	40059	682	2299	
2007	589614	283287	169983	70448	40554	568	1734	
2008	589614	283462	170048	70406	40565	568	1875	
2009	589614	282592	170015	69183	40954	570	1870	
2010	589614	281520	169223	68848	41032	570	1847	
2011	589614	280971	168375	67576	42658	541	1821	

Nota: Fondul funciar, dupa modul de folosinta pe judete, reprezinta terenurile aflate in proprietatea detinatorilor in raza administrativa.

¹⁾ Vii Si pepiniere viticole

²⁾ Livezi Si pepiniere pomicole

Sursa: Agentia Nationala de Cadastru Si Publicitate Imobiliara pentru perioada 2001-2006 Si Ministerul Agriculturii Si Dezvoltarii Rurale pentru perioada 2007-2011

Finantarile pentru IMMurile din mediul rural

Masura 312 vizeaza dezvoltarea durabila a economiei rurale prin incurajarea activitatilor nonagricole, in scopul cresterii numarului de locuri de munca si a veniturilor aditionale. Pot fi beneficiari atat microintreprinderile nou create, cat si cele deja existente.

Valoarea totala a proiectelor nemtene pentru IMMuri se cifra la 42.613.620 lei, din care deja s-a decontat 35.544.181 lei. Este vorba de 62 de beneficiari si de 52 de proiecte finalizate.

* 200.000 euro, valoarea maxima a unui proiect

Domenii pentru investitiile nonagricole productive :

- industria usoara,
- in activitati de procesare a lemnului cu exceptia mobilei,
- mecanica fina,
- ansamblare masini,
- unelte si obiecte casnice,
- producerea de ambalaje,
- dezvoltarea activitatilor metesugaresti,
- servicii pentru populatia rurala,
- producerea de energie regenerabila.

Ajutorul public nerambursabil va fi de pana la 70 % din totalul cheltuielilor eligibile si nu va depasi 50.000 euro/proiect daca beneficiarii sunt PFA, 100.000 euro/proiect pentru microintreprinderile care isi desfasoara activitatea in transportul rutier si 200.000 euro/proiect pentru alte microintreprinderi.

Beneficiarii Masurii 312 pot solicita plata unui avans de pana la 20 % din valoarea ajutorului public.

Comuna Sagna
Strategia de Dezvoltare Economico-Sociala Durabila 2014 – 2020

SITUATIA PROIECTELOR PENTRU MEDIUL RURAL (APDRP) IN JUDETUL NEAMT

Masura	Proiecte depuse		Proiecte selectate		Contracte/decizii de finantare incheiate		Plati efectuate
	Numar	Valoare publica	Numar	Valoare publica	Numar	Valoare publica	Valoare publica
2010							
125	870	922.896.844	141	165.673.651	139	158.886.895	-
141	29974	224.805.000	12.146	91.095.000	11.865	88.987.500	16.606.500
121	1016	596.615.390	254	155.433.742	165	91.888.874	121.303
112	3209	64.417.600	1759	35.501.000	1524	30.875.000	14.050.079
123	307	349.482.116	150	175.174.123	70	78.719.075	-
312	1780	207.366.083	814	96.079.793	5	519.952	-
123(Schema N578/2009)	167	125.824.944	130	86.633.418	1	14.785	-
313	589	96.166.316	-	-	-	-	-
221	6	1.787.392	-	-	-	-	-
2011							
221	7	390.480	-	-	-	-	-

Capitolul IV.

ANALIZA SOCIO-ECONOMICA A COMUNEI – Indicatori pentru situatia existenta la nivel local

4.1. Introducere

Pentru a putea face o planificare a dezvoltarii comunei Sagna pentru perioada 2014 – 2020 si pentru a elabora propunerile de activitati este necesar sa se cunoasca situatia existenta la momentul intocmirii acestei strategii. Analiza socio – economica are tocmai rolul de a identifica situatia existenta si potentialul de dezvoltare al localitatii.

In ansamblu, analiza socio – economica reprezinta practic si o imagine actuala a diviziunii administrative Sagna. Ca atare, au fost culese date din urmatoarele domenii:

- ✚ Prezentarea generala a localitatii
- ✚ Cadrul socio economic:
 - dezvoltarea generala socio - economica: agricultura si cresterea animalelor, industria, serviciile, turism si agroturism;
 - infrastructura fizica: infrastructura de transport, infrastructura de utilitati, infrastructura de constructii;
 - infrastructura de educatie si cultura;
 - infrastructura de sanatate si servicii sociale.
- ✚ Populatia, resursele umane si piata muncii: evolutia populatiei si a resurselor umane, analiza pietei muncii.
- ✚ Mediul inconjurator: descrierea generala a problemelor de mediu inconjurator si surse majore de poluare.
- ✚ Administratia locala.

In decursul analizei socio – economice au fost delimitate mai multe domenii relevante de interventie, fiecare domeniu avand mai multe sectoare, care se regasesc in analiza nevoilor si a potentialului pe sectoare, analiza atasata prezentei strategii.

Domeniile si sectoarele sunt enumerate mai jos:

Domeniu	Sector
SOCIAL	Populatia si ocuparea fortei de munca
	Educatie, cultura si arta
	Servicii medicale si asistenta sociala
	Conditii de locuit si alte dotari
ECONOMIC	Agricultura si cresterea animalelor. Silvicultura
	Industria
	Servicii si comert
	Turism si agroturism
INFRASTRUCTURA	Infrastructura de drumuri si transport
	Tehnico-edilitar
	Energetica
URBANISM	Managementul si amenajarea teritoriului
MEDIUL INCONJURATOR	Protectia mediului
	Managementul integrat al deseurilor
	Spatii verzi si stabilizare terenuri
ADMINISTRATIE PUBLICA	Intarire institutionala
	Management organizational
	Management financiar

În analiza socio - economică s-au relevat resursele pe fiecare sector de activitate, necesitățile principale și mijloacele de rezolvare a acestora.

Pe baza rezultatelor analizei socio-economice s-a elaborat strategia care cuprinde acțiunile ce urmează a fi întreprinse, precum și planul strategic de intervenție, în care apar termenii de îndeplinire și responsabilitățile pentru acțiunile preconizate.

4.2. Prezentarea generală a localității

4.2.1 Localizare

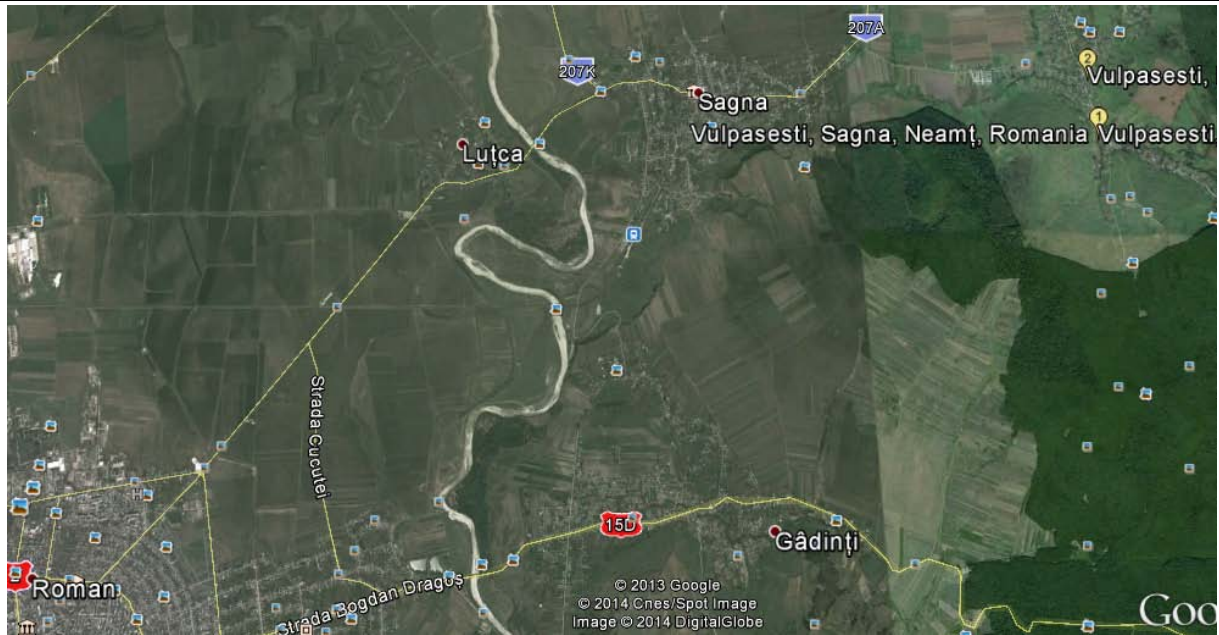
Comuna Sagna este situată în partea de S-E a județului în imediată vecinătate a municipiului Roman și se învecinează la nord cu comunele Tamaseni, Doljesti, Bara, la sud cu comuna Gadinti, la est cu comunele Stanita și Poenari, iar la vest cu municipiul Roman și comuna Cordun.

Localitatea se află situată pe DJ 207A 60 km față de municipiul Piatra Neamt 8 km față de municipiul Roman.

Comuna cuprinde trei localități amplasate de-a lungul drumului județean DJ 207A pe direcția V-E: **Lutca, Sagna, Vulpasesti**. Teritoriul administrativ al comunei are o suprafață de 5449 hectare.

Comuna Sagna se învecinează la :

- Nord cu comunele Tamaseni, Doljesti, Bira;
- Sud cu comuna Gadinti;
- Est cu comunele Stanita și Poienari;
- Vest cu municipiul Roman și comuna Cordun.



Cai de comunicatie:

- DJ 207A – Roman – Sagna – Boghjicea –Iasi;
- DJ 207D – Sagna – Gadinti – Ion Creanga;
- DJ 207K – comuna Sagna – comuna Doljesti;
- Drumuri comunale:
 - o DC 65 Vulpasesti – Sagna – Lutca – Tamaseni;
 - o DC 178 Lutca – Tamaseni;
 - o DC 185 Lutca - Cordun.

Comuna Sagna are acces prin DJ 207A la drumul european E85, este strabatuta de o cale ferata – Roman – Buhaiesti - asigurandu-se astfel legaturi rutiere atat pentru calatori cat si pentru marfuri. Pe teritoriul administrativ al comunei Sagna se afla statia CFR – Sagna, statia Vulpasesti si halta Stanita. Aeroporturile din Regiunea Nord – Est (Bacau, Iesi, Suceava) asigura legatura pentru cursele interne si internationale de pasageri.

4.2.2 Istoricul localitatii

Prima mentiune documentara despre satul Sagna a fost la data de 03 septembrie 1428. În anul 1864 odata cu transformarile administrative din acel an, tinuturile devin judete, ocoalele plasi, si se înfiinteaza ca unitate administrativa comuna. Acest statut îl va capata si Sagna, care în perioada 1864-1950 a fost subordonata judetului Roman.

În perioada 1864-1950 au apartinut de comuna Sagna satele Vulpasesti, Buruenesti, Gadinti, precum si catunul La Duliba. Din 1950 Sagna si-a pastrat statutul de comuna fiindu-i subordonat satul Lutca alaturi de Vulpasesti, iar la ultima împartire administrativa din 1968 si satul Gadinti, componenta ramasa valabila pana în anul 2004 cand a luat fiinta comuna Gadinti.

Nume de personalitati legate de localitate - Neculai Paduraru- sculptor, desenator si pictor nascut la data de 19.06.1946 la Sagna, profesor la Universitatea Nationala de Arte Bucuresti.

4.2.3 Date despre relief

Comuna Sagna se gaseste la limita culoarului Moldova –Siret (ce reprezinta partea cea mai joasa din judet si subunitatea deluroasa de pe stanga Siretului, care marcheaza o denivelare de peste 2000m fata de lunca acestui rau. Lunca Siretului apare sub forma unor sesuri largi de 2 – 5 km, alcatuite din prundisuri, nisipuri si luturi cu grosimi care depasesc 15 m. Pentru lunca Siretului este caracteristic fenomenul de meandrare, cu trei trepte de nivel ale luncii. Primele doua trepte cuprinse între 0.5 – 2 m sufera schimbari morfologice frecvente datorita viiturilor repetate, trepte de 3 – 4 m, are morfologia mai stabila, constituind o terasa de lunca zvantata. Subunitatea deluroasa de pe stanga Siretului are inaltimi cuprinde între 160m la confluenta cu lunca Siretului si 450 m in punctele cele mai inalte ale dealurilor. Spinarea dealurilor constituie in unele cazuri suprafete structurale pe suport de calcare si gresii sarmatiene dure.

4.2.4 Reteaua hidrografica

Teritoriul comunei Sagna se afla cuprins in bazinul hidrografic al raului Siret si a afluentilor acestuia caracterizat printr-o mobilitate a albiei si o panta medie, relativ ridicata de 1.7%. Regimul de scurgere a paraielor cunoaste un maxim primavara (aprilie - mai) si minim la sfarsitul verii si inceputul toamnei. Primavara cand se suprapune perioada de ploi cu cea de topire a zapezilor, se produc uneori inundatii ce afecteaza zonele adiacente albiilor majore ale paraielor. Paraul ce brazdeaza teritoriul comunei Sagna este paraul Vulpasesti, care strabate teritoriul pe directia E – V in lungul satelor Vulpasesti si Sagna si aduna apele paraurilor mici: Sagna si Izvoru. Nivelul apelor subterane variaza intre 6 – 8 m adancime.

4.2.5 Clima

Teritoriul apartine zonei climatice continentala din partea de Est a judetului Neamt. Deasupra teritoriului atat in anotimpul rece cat si in cel cald isi face simtita prezenta maselor de aer puternic continentalizate. Aceasta se resimte in regimul termic, cel al umiditatii si al precipitatiilor. In zonele din lungul luncilor Siretului datorita vegetatiei existente se creaza o nota locala microclimatica bine diferentiata de a zonelor vecine. Faptul ca marile vai constituie adevarate culoare de circulatie a maselor de aer face ca temperaturile sa fie vara foarte ridicate (peste 20°C din cauza patrunderii mai usoare a aerului continentalizat foarte cald). Iarna temperaturile sunt mai coborate pana la - 4°C datorita invaziei maselor de aer rece spre locurile cele mai joase, mase venite din N - E si E. Temperatura medie anuala este de circa 9°C. Umiditatea relativa este mai mica decat in vecinatatile din jur. Iarna nevrozitatea este mai mare ca in podis dar in luna august se inregistreaza maxim de zile senine.

4.2.6 Puncte de interes pe teritoriul comunei

- Monument de arhitectura religios: Biserica de lemn “Sf.Nicolae” din Sagna, construita în anul 1530, refacuta în anul 1809



La numai 8 kilometri distanta de Roman, pe un deal impunator ce strajuieste întreg tinutul Sagnei, se pot observa turlele uneia dintre cele mai vechi biserici de lemn din aceasta latura a Neamtului.

La Sagna, biserica de lemn este pastrata ca un tezaur de pret, în mijlocul cimitirului. Vreme de aproape trei secole acest lacas a ocrotit vietile localnicilor si i-a gazduit în clipele de restriste. Înaltata sus, pe colina cea mai înalta a asezarii - Dealul Dafinoaiei -, biserica seamana cu un ostein credincios, scrutand zarile ce se deschid cu generozitate în jur. Jos, la picioarele dealului, se întind zavoaietele Siretului.

Potrivit traditiei locului, biserica de lemn din Sagna ar fi fost ridicata la 1530, fiind, astfel, cea mai veche biserica de lemn din zona Romanului. Ridicata de obstea locului, lacasul a cunoscut refaceri în mai multe randuri, de aceea caracteristicile constructive ale edificiului actual nu permit o datare anterioara secolului al XVIII-lea.

Importanta sa pentru comunitatea locala, vechimea, dar si unele elemente arhitecturale pastrate nealterate au fost doar cateva dintre argumentele pentru care aceasta bisericuta, ce poarta hramul „Sf. Nicolae“, a fost înscrisa pe lista monumentelor istorice

din judetul Neamt. „Aceasta bisericuta este importanta nu numai prin constructia în sine; mobilierul vechi pastreaza forme sculpturale întâlnite din ce în ce mai rar la bisericile de lemn. Cei doi pesti de la baza iconostasului «Sf. Nicolae» constituie exemplare unice întâlnite pana acum la bisericile de lemn din eparhia Romanului, cum de altfel sunt unice si cele doua cuiere de lemn pictat, din pridvor. Prezenta acestor elemente cu valoare de unicat în bisericuta de la Sagna poate fi pusa în legatura cu faptul ca satul si implicit biserica au stat sub influenta Manastirii Galata“, considera pr. Vasile Anghel, parohul de la Sagna.

- Crucea memoriala din satul Vulpasesti a eroilor din razboiul 1916 - 1918

4.3. Populatia, resursele umane si piata muncii

4.3.1. Populatia si resursele umane

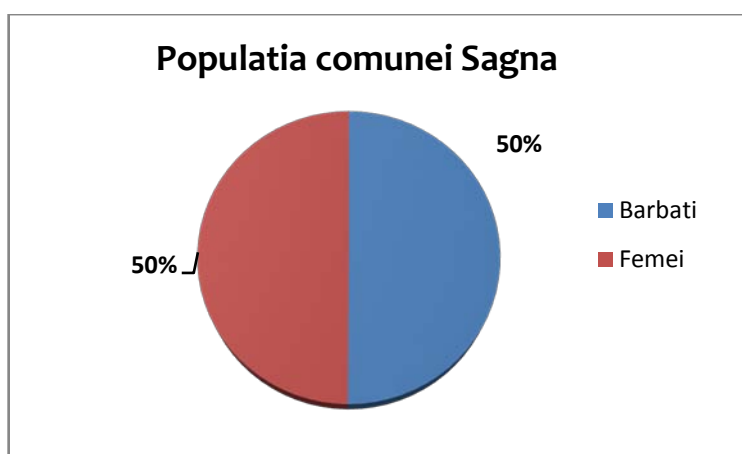
La 20 octombrie 2011 populatia stabila a Romaniei era de 20.121.641 persoane, din care 10.333.064 femei (51,4%). Fata de situatia existenta la recensamantul anterior, populatia stabila a scazut cu 1.559,3 mii persoane (din care, 779,2 mii femei), in principal din cauza migratiei externe.

Populatia rurala reprezinta doar 46% din totalul populatiei stabile a Romaniei.

In ultimul deceniu procesul de imbatranire a populatiei rurale a luat amploare. Printre cauzele principale al acestui fenomen se numara si migrarea tinerilor catre zonele urbane si catre alte state membre UE.

Tinerii din mediul rural au fost descurajati de nivelul scazut al veniturilor din agricultura si lipsa activitatilor economice alternative.

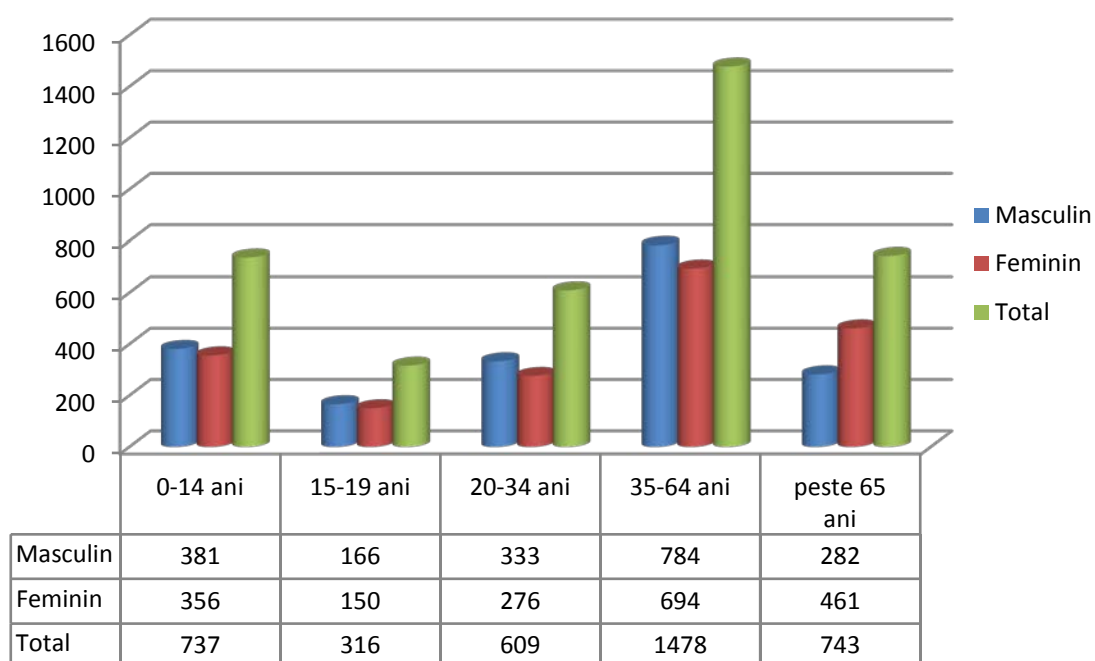
Conform datelor furnizate de primaria Comunei Sagna – INS DRS Neamt, populatia stabila a comunei la data de 01 iulie 2013 era de 5081 locuitori. Din totalul populatiei 49.9% sunt de sex feminin (2535 persoane) si 50.1% de sex masculin (2546 persoane).



Populatia stabila pe grupe de varsta a comunei Sagna conform INS – DRS NEAMT – date din 2011 este urmatoarea:

sexe	populatia stabila total	Varsta [ani]																	
		0-4	5-9	10-14	15-19	20-24	25-29	30-34	35-39	40-44	45-49	50-54	55-59	60-64	65-69	70-74	75-79	80-84	> 85
amebele sexe	3883	216	234	287	316	216	164	229	321	298	220	193	220	226	182	214	184	109	54
masculin	1946	108	125	148	166	124	87	122	177	158	132	113	95	109	66	96	52	43	25
feminin	1937	108	109	139	150	92	77	107	144	140	88	80	125	117	116	118	132	66	29

Populatia stabila pe grupe de varsta si pe sexe Comuna Sagna



Sporul natural al comunei Sagna perioada 2007 - 2012

	2007	2008	2009	2010	2011	2012
Decedati	58	62	60	56	58	58
Nascuti vii	58	49	55	53	45	46

Conform datelor de la INS DRS Neamt la Recensamantul Populatiei si Locuintelor din anul 2011 populatia stabila pe sexe si pe stare civila era urmatoarea :

Comuna Sagna	Populatia stabila total	Stare civila				Stare civila de fapt (persoane care traiesc in uniune consensuala)
		Necasatorit(a)	Casatorit(a)	Vaduv(a)	Divortat(a)	
Ambele sexe	3883	1564	1778	416	125	62
Masculin	1946	916	893	67	70	31
Feminin	1937	648	885	349	55	31

Populatia stabila de 10 ani si peste repartizata dupa nivelul de invatamant conform datelor de la Recensamantul Populatiei si Locuintelor - 2011 :

Nivelul institutiei de invatamant absolvite	Numar persoane
Fara scoala absolvita	86
Primar	843
Inferior (gimnazial)	1437
Profesional	579
Liceal	369
Postliceal si de maistri	46
Superior	73
Total	3433

Totodata, in urma recensamantului, s-a ajuns la concluzia ca numarul de tineri va scadea acest trend fiind unul specific la nivel national dar nu si la nivel de zona a Moldovei, unde sporul natural este in general pozitiv.

Datele de mai sus trebuie luate cu rezerva de rigoare deoarece in ultimii ani s-au produs mutatii semnificative prin plecarea unei parti din populatie la munca in strainatate. Date comensurabile despre aceasta categorie de populatie sunt mai greu de obtinut deoarece nu intotdeauna migratia s-a produs pe cai legale.

4.3.2. Analiza pietei muncii

Romania este inca departe de atingerea obiectivului EU 2020 stabilit de Programul national de reforma care mentioneaza o rata de ocupare a fortei de munca de 70% pana in 2020, avand in vedere ca rata de ocupare a fortei de munca in 2011 a fost de 62,8%.

In anul 2011, numai 62,8% din populatia Romaniei cu varsta 20-64 de ani era activa pe piata muncii. Rata de ocupare a populatiei active din mediul rural era de 58,8%.

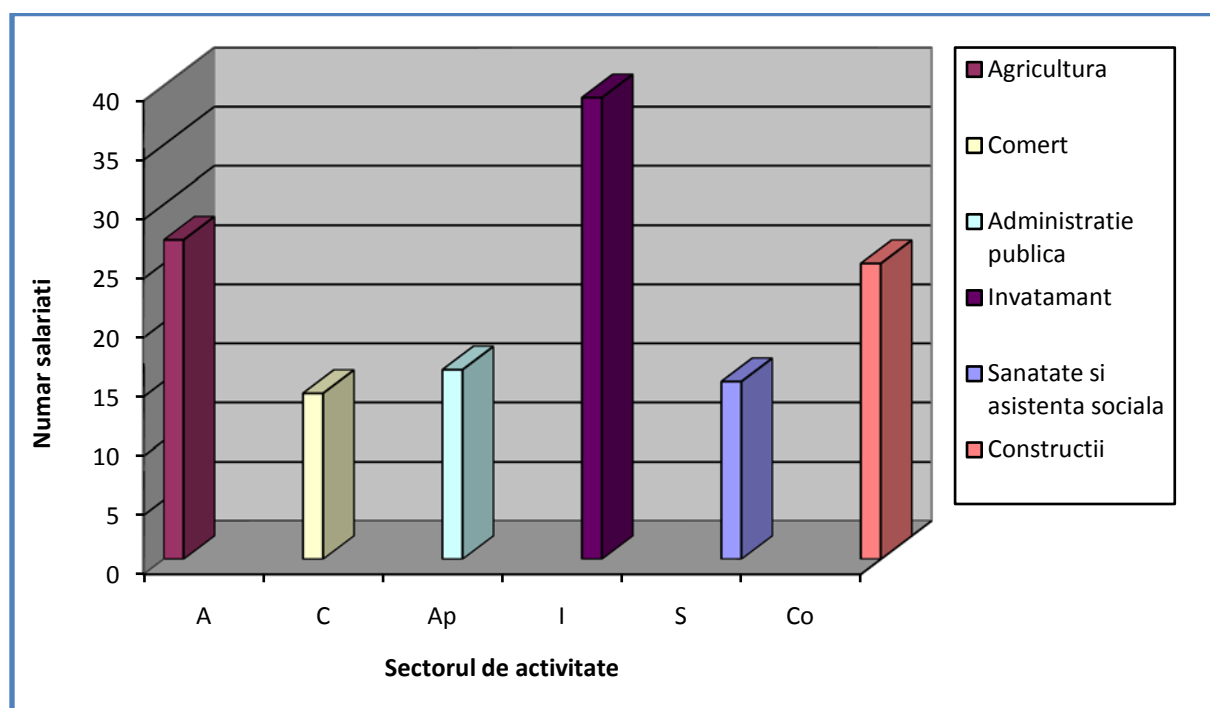
Conform datelor INS, in primul trimestru din 2013, raportul de dependenta economica (numarul persoanelor inactive si in somaj ce revin la 1000 persoane ocupate) pentru persoanele din mediul rural a fost de 1396%.

Agricultura este supra-dimensionata, din punct de vedere al populatiei angajate. Unul din obiectivele principale ale strategiei nationale de ocupare a fortei de munca si ale politicilor existente in domeniu a fost reducerea ocuparii fortei de munca in agricultura.

Migrarea in exterior a populatiei rurale tinere, alaturi de imbatranirea populatiei rurale, conduce la un declin al fortei de munca disponibile din spatiul rural.

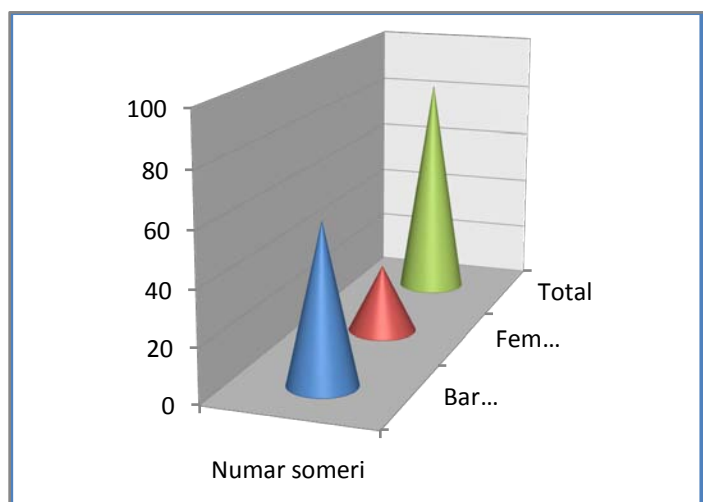
Din totalul populatiei stabile de 5081 de locuitori ai comunei conform INS DRS Neamt sunt 238 de salariati in diferite domenii:

- agricultura , silvicultura, pescuit - 27
- constructii -25
- in comert – 14
- servicii administrative si activitati de servicii suport - 88
- administratia publica - 16
- invatamant - 39
- sanatate si asistenta sociala – 15



Numar someri la nivelul comunei Sagna la sfarsitul anului 2012:

An	2012
Nr someri	83
Nr. someri femei	25
Nr. someri barbati	58



4.4. Educatie, cultura si arta

4.4.1. Educatie

Unul din factorii esentiali in dezvoltarea unei comunitati rurale este reprezentat de capitalul uman. Dezvoltarea rurala durabila depinde de nivelul educatiei populatiei.

Nivelul scazut de instruire se reflecta in calitatea fortei de munca din mediul rural, fiind un factor restrictiv pentru dezvoltarea economica din aceasta zona.

Referitor la infrastructura scolara exista discrepante evidente, calitatea educatiei este reduca pe de o parte din cauza slabei dotari a infrastructurii educationale, iar pe de alta parte din cauza nivelului de pregatire/experienta al profesorilor.

Infrastructura si facilitatile aferente educatiei si formarii profesionale constituie instrumente importante pentru conversia fortei de munca agricole in forta de munca non-agricola in vederea diversificarii economiei rurale.

Unitatile de invatamant din spatiul rural, reprezentate de gradinite, unitati primare si gimnaziale sunt slab dotate in ceea ce priveste materialul tehnic si didactic.

Scolile din spatiu rural sunt insuficient dotate din punctul de vedere al Tehnologiei IT. De asemenea o alta problema importanta o constituie dificultatea de a atrage personal calificat in zonele rurale.

Situatia critica actuala a invatamantului, in zonele rurale, se datoreaza unor factori interni si externi mediului rural cum ar fi:

- mentalitatea oamenilor (folosirea copiilor la muncile agricole in detrimentul scolii);
- lipsa institutiilor de nivel liceal in zona rurala;
- suplinirea lipsei de cadre didactice prin inlocuirea acestora cu „pseudo-profesori”;
- lipsa mijloacelor materiale familiale care nu permit intretinerea in scoala a copiilor;
- nealocarea de catre guvern a unor fonduri suficiente pentru educatie si a subventiilor pentru familiile din zonele rurale cu venituri mici;
- starea infrastructurii educationale si lipsa dotarii corespunzatoare.

Infrastructura de educatie din comuna Sagna se bazeaza pe urmatoarele unitati scolare:

1. **SCOALA GIMNAZIALA, Comuna SAGNA, Judetul NEAMT** - scoala cu personalitate juridica, cu nivelele de scolarizare: prescolar, primar si gimnazial--- cuprinde 3 CORPURI DE CLADIRE
 - A. CORP A - 8 SALI DE CLASA+ 1 LABORATOR BIOLOGIE
 - B. CORP B – 4 SALI DE CLASA + 2 CABINETE (INFORMATICA + CHIMIE)
 - C. GRADINITA CU PROGRAM NORMAL SAGNA

Structuri arondate:

2. **SCOALA PRIMARA VULPASESTI-** structura arondata cu nivelele de scolarizare: prescolar si primar.
3. **GRADINITA CU PROGRAM NORMAL LUTCA-** structura arondata cu nivelul de scolarizare prescolar.

In cadrul Scolii gimnaziale Sagna este biblioteca scolara cu 7900 volume, o sala de sport, si un teren de sport in curtea scolii. Mobilierul existent trebuie reconditionat anual. Scoala este alimentata cu apa potabila din fanatana proprie cu hidrofor, are tamplarie termopan insa grupul sanitar este exterior. Gradinita Sagna are centrala proprie pentru incalzire si tamplarie termopan.

In scolile din comuna Sagna este un colectiv de 483 elevi si prescolari deservit de 36 cadre didactice din care:

- Educatoare : 7
- Invatatoare : 9
- Profesori : 20

Dintre acestia sunt titulari-30, suplinitori -6 .

	Grad I	Grad II	Debutanti	Definitivat
Educatoare	4	3	-	-
Invatatori	7	1	1	-
Profesori titulari	5	7	-	2
Profesori suplinitori	-	1	3	2

Efectivul de copii din comuna Sagna este :

- Prescolari : 119
- Clasa 0 : 38
- Primar : 138
- Gimnazial : 188

Dotari IT din cadrul unitatilor scolare :

- ✓ 11 calculatoare - laborator IT din care 4 functionale
- ✓ 10 administratie din care 9 functionale
- ✓ 4 xerox din care 2 functionale
- ✓ 2 videoproiectoare

Pentru transportul elevilor este un singur microbuz pe toata raza comunei Sagna.

Pentru imbunatatirea infrastructurii de educatie au fost derulate urmatoarele proiecte :

- Lucrari de investitie realizate si platite de la MECT catre primarii, cf. HGR - 454/2007, HGR - 1285/2007 si HGR 94/2008 - ValoareTotala=700.000 lei
- PROGRAM PIR (program pentru învățământul rural) - Asigurarea cu utilitati-finantare buget de stat pe baza de HG 2006-2007
- SEI (5) 2010- Dotare laborator Vulpașești (MECTS + INTRAROM S.A)

Obiectiv de investitii nefinalizat din lipsa fomdurilor - ”Amenajare grupuri socialeși instalații termice”- lucrarea este începuta dar se degradeaza odata cu trecerea timpului.

4.4.2 Cultura si arta

In ultimii ani s-a constatat o continua degradare a mediului cultural al Romaniei pe fondul reducerii sprijinului financiar acordat domeniului, atat din partea bugetului public, cat si din partea finantatorilor privati.

In majoritatea zonelor rurale, situatia mediului cultural este critica. Caminele culturale desi beneficiaza de un sediu propriu, fie nu sunt dotate corespunzator, fie si-au incetat activitatea si servesc altor destinatii, fie se afla intr-o stare avansata de degradare.

Bibliotecile din zonele rurale se afla in situatii similare. In anul 2005 se inregistra un numar de peste 8.000 de biblioteci, insa doar o mica parte dintre acestea desfasurau activitati specifice.

Infrastructura de cultura din comuna Sagna cuprinde 2 camine culturale (unul functional si unul nefunctional) si o biblioteca comuna.

Camine culturale

- Caminul cultural Sagna, construit in anul 1958, reabilitate in 2006 – functional
- Camin cultural Vulpasesti, construit in anul 1953 in prezent nu se desfasoara nici un fel de activitate culturala

Biblioteca comuna Sagna functioneaza intr-un apartament de bloc cu o suprafata utila de 60mp, este dotata cu 4 calculatoare rpin Programul ‘Biblionet’. Este necesara dotarea cu mobilier (rafturi, scaune, birouri) si imbunatatirea fondului de carte.

In comuna exista **5 biserici, 4 ortodoxe si 1 catolica** dupa cum urmeaza:

Nr.	Biserica/ localitatea	Hramul	Data hram	Nume preot paroh
1.	Biserica Ortodoxa cu hramul "Sfantului Nicolae" Sagna	„Sfantul Nicolae”	06 decembrie	Preot paroh Anghel Vasile
2.	Biserica Ortodoxa cu hramul "Pogorarea Sfantului Duh" Sagna	„Pogorarea Sfantului Duh”	08 iunie	-
3.	Biserica Ortodoxa cu hramul "Mihail si Gavril" Lutca	“Sf. Arhangheli Mihail si Gavril”	08 noiembrie	Preot paroh Popa Iulian
4.	Biserica Ortodoxa cu hramul " Sfantului Spiridon" Vulpasesti	“Sfantul Spiridon”	12 decembrie	Preot Anghel Gheorghe
5.	Biserica Catolica cu hramul "Inaltarea Domnului" Sagna	“Inaltarea Domnului”	-	Preot Stolnicu Iacob

Biserica Catolica din Sagna cu hramul Inaltarea Domnului



Biserica Ortodoxa din Sagna cu hramul Pogorarea Sf. Duh



Biserica Ortodoxa din Sagna cu hramul Sfantului Nicolae



Biserica Ortodoxa din Sagna cu hramul Sfantului Nicolae

Potrivit datelor consemnate în Anuarul bisericesc din 1936, „Biserica parohiala «Sf. Nicolae» este cladita din barne de stejar, vechime si ctitorie necunoscuta, dupa traditie cam pe la 1530, reparata la 1909 si 1925 de enoriasi“.

Lacasul a fost ridicat din barne de stejar, încheiate la colturi în coada de randunica, dupa tehnica vremii, cu temelia asezata pe piatra de rau. Acoperisul este de sindrila. Pentru o mai buna protectie a barnelor, peretii exteriori au fost si ei acoperiti cu sindrila. La exterior se remarca unele elemente arhitecturale: consolele pe care se sprijina acoperisul. Planul bisericii este în forma de cruce, specific stilului moldovenesc. Biserica este împartita în altar, naos, pronaos si pridvor, acesta fiind o adaugire ulterioara constructiei bisericii. La interior se remarca sistemul de boltire, bolta naosului avand o baza octogonala, cu laturi inegale si nervuri simple. Consolele sunt si ele vizibile la interior.

De asemenea, se remarca stranele frumos decorate, lucrate, potrivit datelor din registrele parohiei, la 1924. Strana arhiereasca este cea care atrage însa atentia: talpile sale înfatiseaza doi lei sprijiniti pe labele picioarelor, avand gurile întredeschise. De asemenea, ornamente decupate din lemn, motive florale traforate si sculptate împodobesc tablile laterale si baldachinul acesteia. „Foarte valoros este si iconostasul pentru icoana hramului, la baza caruia se afla amplasati doi pesti sculptati în tehnica ronde-bosse, vechi reprezentari crestine“, explica parintele paroh Vasile Anghel.

Catapeteasma este cea originala, de-a lungul timpului fiind restaurate atat pictura, cat si suportul icoanelor.

Si aceasta se remarca prin frumusetea motivelor sculptate si prin armonia ansamblului. Usile împaratesti sunt, de asemenea, maiestrit decorate. „Cromatica aurie predominanta, precum si policromia medalioanelor pictate confera usilor împaratesti valente artistice suplimentare“, subliniaza parohul de la Sagna.

De o frumusetate aparte este si pictura usilor diaconesti, datata la 12 iulie 1895, conform unei inscriptii în chirilica.

Masa altarului este cioplita dintr-un trunchi masiv de stejar, avand opt fete si un guler rotund în partea de jos. În inventarul bisericii se mai pastreaza carti de cult de secol XIX.

În pridvorul bisericii pot fi observate doua cuiere de lemn, avand registrele pictate în tempera, pe care sunt reprezentate portrete de îngeri si cruci înflorate dispuse alternativ. Aceste modele de cuiere sunt unice în Eparhia Romanului si Bacaului si au o valoare deosebita.

Refaceri si restaurari de-a lungul timpului

În jurul bisericii de la Sagna circula numeroase legende. Oamenii de aici cred ca aceasta ar fi fost ridicata pe locul uneia mai vechi, tot de lemn, ctitorita în vremea voievodului Stefan. Nu exista, însa, nici o marturie scrisa, care sa ateste aceasta ipoteza.

Totusi, se pare ca lacasul ar fi fost ridicat în secolul XVI si refacut aproape integral de-a lungul timpului, în cateva randuri. Actuala constructie nu este însa mai veche de secolul XVIII. Anuarul bisericesc de la 1936 arata ca la Sagna fusesera facute reparatii capitale în 1909 si 1925.

De asemenea, în ultimii 20 de ani biserica a suferit cateva interventii de refacere si restaurare. Astfel, interiorul a fost pictat în tempera, iar catapeteasma a fost restaurata. De asemenea, acoperisul de sindrila a fost schimbat în cateva randuri.

4.5. Sanatate si servicii medicale. Asistenta sociala

4.5.1 Sanatate si servicii medicale

In zonele rurale, serviciile de sanatate pot fi catalogate ca fiind precare, situandu-se cu mult sub nivelul serviciilor medicale practicate in zona urbana. In majoritatea comunelor, se asigura numai serviciile sanitare primare.

Gradul de asigurare cu servicii medicale de catre personalul calificat este in general scazut, numarul medicilor fiind relativ mic in raport cu numarul de locuitori (in medie 1.714 locuitori la 1 medic, fata de o medie de aproximativ 6,6 ori mai mica in zona urbana).

Numarul dispensarelor medicale comunale este si el foarte mic. Pentru servicii de specialitate, locuitorii din rural trebuie sa apeleze, de regula, la unitatile medicale din orase si municipii, distantele pana la primul oras fiind in unele cazuri mari, fiind imposibila astfel interventia de urgenta cu ajutorul salvarilor in cazurile grave.

Calitatea actului medical din mediul rural este relativ scazuta, in principal din cauza slabei dotari cu cladiri si cu aparatura medicala, de regula inechita sau chiar inexistentă.

In zonele rurale, serviciile de sanatate pot fi catalogate ca fiind precare, situandu-se cu mult sub nivelul serviciilor medicale practicate in zona urbana. In majoritatea comunelor, se asigura numai serviciile sanitare primare.

Pe raza comunei Sagna exista 2 cabinete individuale medicale – medic de familie si un cabinet medic stomatolog care functioneaza in cladirea fostului dispensar uman Sagna – in prezent sunt in proprietate privata:

- Cabinet individual medic de familie – Costin Mirela
- Cabinet individual medic de familie – Zabava Ecaterina
- Cabinet medic stomatolog – Rosca Anatol



Pentru probleme mai grave populatia este obligata sa se deplaseze in alte localitati. Dispensarul trebuie reabilitat si dotat pentru a indeplini standardele necesare autorizarilor, inclusiv facilitatile legate de utilitati. In comuna exista doua farmacii deservite de 2 cadre medii.

In comuna Sagna exista Centrul Socio - Medical Sf. Maria Sagna – Asociatia Caritas Roman – aceste pune la dispozitie urmatoarele:

- Serviciu ingrijiri la domiciliu
- Cabinet stomatologic
- Farmacie
- Cabinet recuperare prin kinetoterapie.



4.5.2. Asistenta sociala

In Romania, sistemul de asistenta sociala inca se confrunta cu multe lipsuri si incoerente, avand o dezvoltare inegala mai ales in ceea ce priveste mediul rural.

Asistenta sociala cuprinde, in afara de plata prestatilor sociale, acordarea de servicii adresate persoanelor varstnice, persoanelor cu handicap, copiilor aflati in situatii de dificultate, victimelor violentei in familie, altor categorii de persoane cu venituri mici.

Una din cele mai des invocate probleme ale sistemului de asistenta sociala este prezenta redusa a specialistilor si, adesea, substituirea acestora cu angajati fara studii de specialitate. Deficitul de specialisti in mediul rural este dublat de numarul redus al personalului cu atributii de asistenta sociala. Aproape 50% din consiliile locale au transferat atributiile de gestionare a beneficiilor de asistenta sociala unuia sau mai multor angajati, de regula lucratorului social, secretarului primariei sau bibliotecarului.

In ceea ce priveste infrastructura de servicii sociale exista serviciul social acreditat in cadrul primariei in cadrul caruia se ofera consiliere tuturor persoanelor care solicita. Pe raza comunei exista 15 asistenti la persoane cu handicap.

In comuna Sagna in cadrul servciului de asistenta sociala s-au intocmit urmatoarele:

- ✓ 322 anchete sociale - ajutor la incalzire;
- ✓ 80 anchete sociale – indemnizatie persoane cu handicap adulti si copii;
- ✓ 60 anchete sociale – pentru rechizite scoala si „Bani de liceu”;
- ✓ 130 anchete sociale – alocatii sustinerea familiei;
- ✓ 13 anchete sociale – pentru divort;
- ✓ 60 anchete la solicitarea altor organe (politie, judecatorie, centre plasament);
- ✓ 34 persoane beneficiare de Legea 416/2001.

4.6. Conditii de locuit si alte dotari

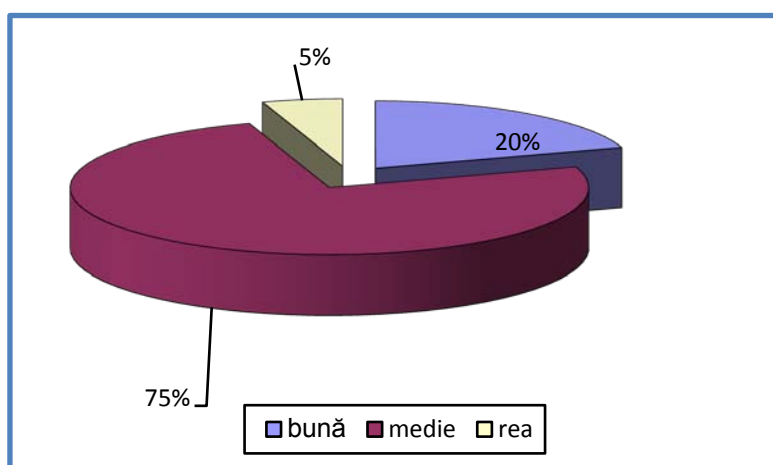
Fondul de locuinte pe intreaga comuna este in general in stare buna (intretinute) totalizand un numar de 1740 de locuinte.

Locuintele sunt pe o structura din caramida in proportie de 60%.

In ultimii ani s-a remarcat o tendinta de imbunatatire a confortului la locuintele nou construite, cladirile fiind realizate din zidarie caramida cu stalpisorii din beton armat. Numarul mediu de camere intr-o locuinta este de 3, numarul mediu de persoane intr-o gospodarie de 4 persoane, cu o suprafata locuibila de aprox 80mp, cu nivel P, P+1.

Tipologia gospodariilor

Nr. total de gospodarii	Numar de gospodarii dupa forma de proprietate			
	particulara	de stat	ale cultelor	alte forme
1577	1573	-	4	-

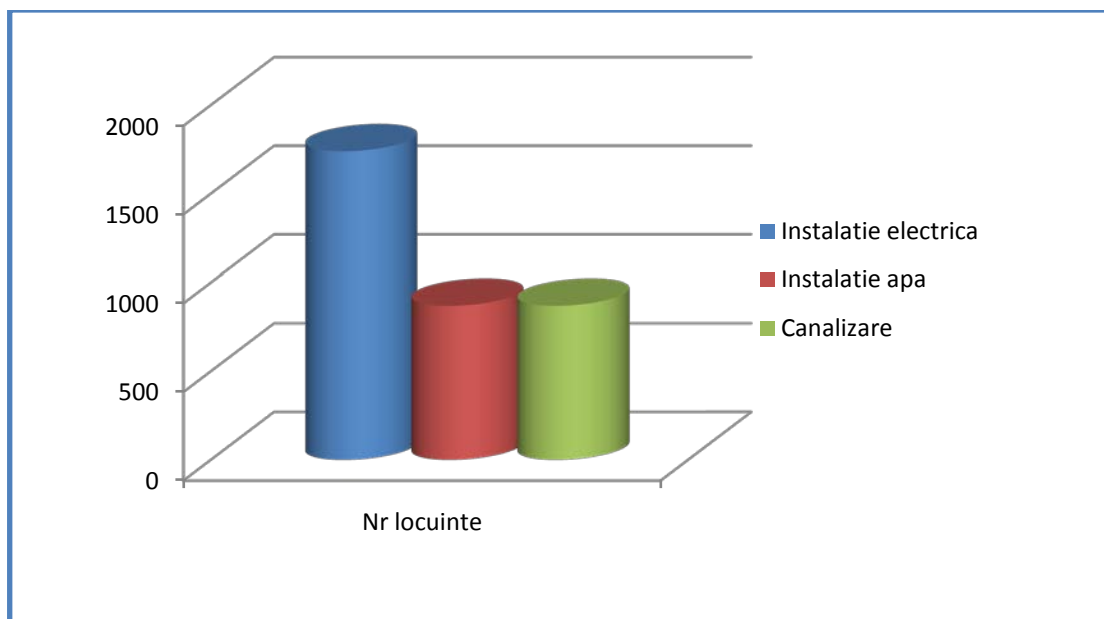


Starea fizica a constructiilor(%)

- buna 20 %;
- medie 75%;
- rea 5%.

Dotarea locuintelor:

Nr. locuinte	Instalatie apa	Canalizare	Instalatie electrica	Gaze	Mod de incalzire		Dependinte	
					Termoficare	sobe	Bucat.	Baie
1740	870	870	1740	-	-	1740	1740	-



Comuna dispune de telefonie fixa si internet prin reseaua ROMTELECOM, de telefonie mobila pentru reseaua Orange, Vodafone. Locuitorii comunei Sagna beneficiaza de televiziune prin cablu de la firma UPC si prin satelit de la DOLCE. Pe raza comunei sunt 620 de posturi telefonice la populatie, 7 la institutii si 6 telefoane publice.

4.7. Cadrul socio-economic

4.7.1 Context general socio-economic

Potrivit rezultatelor definitive ale recensământului populației și locuințelor 2011, comunicate de Institutul Național de Statistică (INS), în satele și comunele României trăiesc 9.256 mii de locuitori, reprezentând 46% din totalul populației stabile. Față de situația de la penultimul recensământ, ponderea populației stabile din mediul urban a crescut cu 1,3 puncte procentuale în detrimentul mediului rural.

Conform datelor INS – RP 2011, zonele rurale din România acoperă 87,1% din teritoriul țării, cuprinzând 47,2% din populație.

Contribuția agriculturii la PIB a fost întotdeauna ridicată. Valoarea adăugată brută (VAB) a agriculturii a reprezentat 6,5% din totalul VAB (Sursa: *Studiu Comisia Națională de prognoza 2011*). Cu toate acestea, ea rămâne scăzută, având în vedere resursele neutilizate. La nivel național VAB a înregistrat o valoare de 114.744,8 milioane Euro în anul 2012.(sursa Eurostat).

Potentialul economic al comunei Sagna este predominant agricol, locuitorii se ocupă de cultivarea pământului, creșterea animalelor și prelucrarea lemnului.

Profilul economic al comunei în ceea ce privește activitatea industrială este slab reprezentat.

În comuna Sagna figurează un număr de 35 societăți comerciale cu capital privat, 7 întreprinderi individuale și 7 Persoane fizice autorizate. Ca și domeniu de activitate predomină comerțul.

Mestesugurile tradiționale și activitățile meșteșugărești, satisfac numai cerințele locuitorilor comunei.

Datorita resurselor de care dispune, localitatea prezinta potential de afaceri unde investitorii ar putea desfasura activitati in domeniul agricol, infiintarea de ferme zootehnice sau de prelucrare a produselor animaliere, precum si in turism.

Relativa departare fata de aglomerarile urbane mai dezvoltate face ca putini locuitori ai comunei sa fie salariati in alte localitati. In aceste conditii resursele financiare ale populatiei, bazate in principal pe agricultura si cresterea animalelor, sunt reduse si modeste.

4.7.2. Agricultura si cresterea animalelor. Silvicultura

4.7.2.a Agricultura si cresterea animalelor

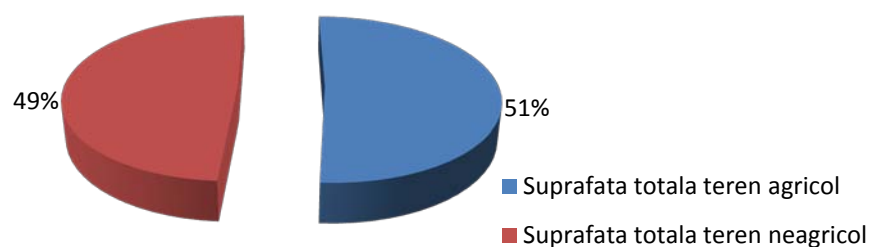
Agricultura este un sector de importanta majora in Romania insa aceasta prezinta discrepante semnificative fata de UE in materie de productivitate a sectorului agricol.

Subdezvoltarea agriculturii din Romania este cauzata in principal de alocarea redusa de capital pentru investitii si exploatare.

Conform Recensamantului General Agricol din 2010 modificarile structurale din Romania au fost in continuare foarte mici. In 2010 numarul total al exploatarii agricole era de 3,859 mii, cu 2% mai putine decat in 2007. Dintre acestea, 99,2% erau exploatari fara personalitate juridica (exploatari agricole individuale, persoane fizice autorizate, intreprinderi familiale), care operau 53,5 % din totalul suprafatei agricole utilizate. Diferenta de 30,228 mii exploatari agricole cu personalitate juridica (0,8%), utilizau 5,85 mil.ha (46,5% din total SAU), avand o marime medie de 191 ha/exploatare. (Sursa: PNDR, *Analiza socio-economica in perspectiva dezvoltarii rurale 2014-2020*).

Conditile geografice si climaterice deosebit de favorabile ale zonei au determinat locuitorii sa practice o serie de activitati predominant agricole cum ar fi: cultivarea porumbului, grau, floarea soarelui, cresterea animalelor.

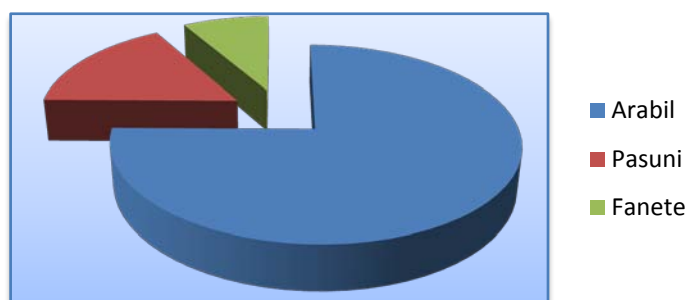
Suprafata teritorial administrativa a comunei Sagna



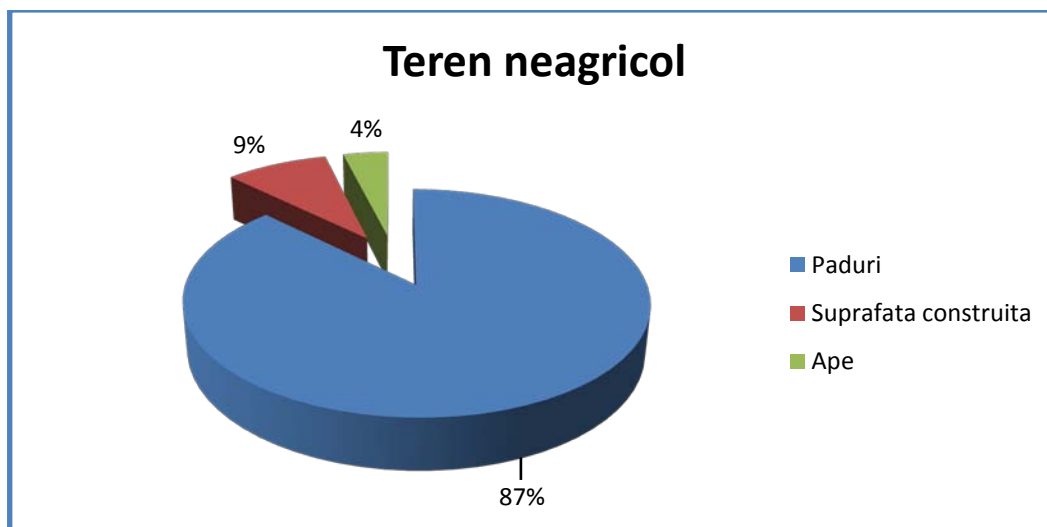
Comuna are o suprafata totala de 5449 hectare din care:

- ✓ Teren agricol 2775 ha:
 - 2072 ha teren arabil
 - 455 ha pasuni
 - 229 ha fanete
 - 19 ha livezi si vii

Teren agricol



- ✓ Teren neagricol 2514 ha:
 - 2285 ha padure
 - 229 ha suprafata construita
 - 101 ha luciu de apa: 87.41 ha raul Siret, 5.34 Balta Lutca



Din suprafata totala a comunei 535 hectare este teren intravilan.

Referitor la numarul de capete de animale situatia este prezentata mai jos:

Cai	Bovine	Ovine	Porcine	Caprine	Pasari	Stupi
85	280	1457	725	211	16650	240

Organizarea pe plan local a acgriculturii:

Nr crt	Tip de organizare	Specificul activitatii
1	S.C. ROVASAG S.R.L Sagna	Cultivarea terenurilor agricole
2	S.C. Moldova Farming Bacau	Cultivarea terenurilor agricole
3	S.C. MARSAT Roman	Cultivarea terenurilor agricole
4	S.C. Eurobiolat Vulpasesti	Cultivarea terenurilor agricole
5	S.C. Ecstatic S.R.L. Roman	Cultivarea terenurilor agricole
6	S.C. Beta Agry S.R.L. P. Neamt	Cultivarea terenurilor agricole
7	Roman Cornel	Cultivarea terenurilor agricole si cresterea animalelor
8	Ignea Dumitru	Cultivarea terenurilor agricole si cresterea animalelor
9	Butelca Doru	Cultivarea terenurilor agricole si cresterea animalelor
10	Craciun Ion	Cultivarea terenurilor agricole si cresterea animalelor
11	Leonte Neculai	Cultivarea terenurilor agricole si cresterea animalelor
12	Ivan Marius	Cultivarea terenurilor agricole si cresterea animalelor
13	Vartolomei Daniel	Cultivarea terenurilor agricole si cresterea animalelor
14	Chirica Vasile	Cultivarea terenurilor agricole si cresterea animalelor
15	Blaj Eduard	Cultivarea terenurilor agricole si cresterea animalelor
16	Moldovanu Dan	Cultivarea terenurilor agricole si cresterea animalelor

Tehnologii de cultivare utilizate:

- Gradul de utilizare a suprafetelor agricole: 100%.
- Prelucrarea terenurilor agricole:mecanica 100%

Gradul de echipare si dotare tehnica in agricultura:

Tractoare	Moto-cultivatoare	Semanatori	Masini de erbicidat	Plug+disc
23	4	9	4	12

4.7.2.b Silvicultura

In 2011, suprafata Fondului Forestier National (FFN) si a Vegetatiei Forestiere din Afara Fondului Forestier National (VFAFFN) la nivelul anului 2011 era de 6.800.872 ha (INS 2012), reprezentand cca 28.5% din suprafata totala a fondului funciar national, mult sub media europeana de 37,6%.

La nivelul comunei Sagna exista 2285 hectare paduri proprietate de stat.

Fanetele si pasunile ocupa o suprafata de 684 ha, constituind baza furajera pentru animale. Rezulta un profil mixt agro – forestier in care domina activitati legate de fondul forestier al teritoriului.

4.7.3 Industria

Activitatile industriale sunt in domeniul prelucrarii lemnului, in domeniul alimentar si in turism. Alte ramuri industriale inca nu se regasesc in comuna. Predomina comertul particular mai ales in domeniul alimentar si nealimentar.

Activitatea industriala este relativ scazuta la nivelul comunei Sagna, dar exista un potential de dezvoltare a industriilor de valorificare a resurselor locale, respectiv industria alimentara (prelucrare carne, lapte, fructe, etc.).

Dezvoltarea industriala a comunei trebuie sa se faca in functie de resursele existente, iar autoritatile locale se pot implica in stimularea afacerilor:

- fixarea prin PUG a unei zone de intravilan destinata amplasamentelor industriale si asigurarea utilitatilor si a cailor de acces;
- dezvoltarea spiritului antreprenorial si oferirea de informatii in domeniul afacerilor si al finantarilor prin contactarea unor firme de consultanta;
- infiintarea unui abator la standarde, care sa deserveasca si localitatile limitrofe;
- infiintarea unor ferme de bovine;
- infiintare fabrica de prelucrare carne;
- construirea de brutarii si alte fabrici de panificatie;

Chiar daca cele enumerate mai sus par a nu avea legatura cu autoritatile locale, fiind de competenta investitorilor privati, in fapt autoritatile pot sprijini dezvoltarea afacerilor prin identificarea potentialelor firme dornice sa investeasca si acordarea unor facilitati, cum ar fi teren, scutiri si reduceri de taxe, etc. Sa nu uitam ca activitatile care necesita multa forta de munca se vor delocaliza din zona marilor orase (unde forta de munca este scumpa si putina) si se vor muta in mediul rural, unde forta de munca e mai ieftina.

Depinde de autoritati daca reusesc sa atraga aceste unitati economice. Atragerea investitorilor implica insa ca infrastructura de utilitati sa fie pusa la punct.

4.7.4. Serviciile

In anul 2011, densitatea IMM-urilor la 1000 de locuitori era de 9,64. Procentul IMM-urilor din rural atjungea in 2011 la 19,35%, cel mai ridicat procent inregistrat din 2005 pana in 2011. Principalele obstacole in dezvoltarea mediului de afaceri in rural il constituie lipsa culturii antreprenoriale specifice si lipsa resurselor financiare necesare deschiderii unei afaceri.

Dupa ramura de activitate, agentii economici din comuna Sagna sunt repartizati astfel:

- 20 unitati in domeniul Comert;
- 4 unitati in domeniul constructii;
- 2 service- uri auto;
- 1 brutarie;
- 1 restaurant.

Comuna dispune de un dispensar veterinar, 2 cabinete medicale deservite de 2 medici si 5 cadre medii. In comuna nu exista punct bancar, notarial, service electrocasnice, etc. Aceste minusuri determina populatia sa se deplaseze in alte localitati pentru rezolvarea problemelor personale, ceea ce inseamna costuri suplimentare si timp irosit.

In comuna exista :

- servicii de telecomunicatii asigurate prin posta
- 2 service auto
- O frizerie - coafor
- Cabinet veterinar
- Centru de colectare lapte

Servicii necesare:

- service pentru reparatii utilaje agricole;
- cizmarie, croitorie;
- punct de informare a populatiei cu privire la legislatia europeana.

Lista societati, intreprinderi individuale, persoane fizice autorizate

Comuna Sagna Neamt

Nr. Crt	Denumire	Domeniu de activitate	Reprezentant	Cod fiscal
1	SC CGM INVEST S.R.L. Lutca	Comert cu amanuntul produse alimentare, bauturi si tutun	Cozma Gheorghe	16871019
2	S.C. Bega Construct S.R.L. Sagna	Lucrari de constructii cladiri rezidentiale si nerezidentiale	Bortos Eusebiu	151153355
3	S.C.VIMIROX S.R.L. Sagna	Comert cu amanuntul produse alimentare, bauturi si tutun	Chirica Mioara	7750590
4	S.C. Rovasag Prod S.R.L. Sagna	Cultivarea cerealelor, plantelor leguminoase si a plantelor producatoare de seminte oleaginoase	Anghel Vasile	6948093
5	S.C. FORTRANS COM S.R.L. Sagna	Silvicultura si exploatare forestiera	Craciun Nastase	6525972
6	S.C.Eurobiolat S.R.L. Vulpasesti	Activitati în ferme mixte (cultura vegetala combinata cu cresterea animalelor)	Bulai Marian	19007689

Comuna Sagna
Strategia de Dezvoltare Economico-Sociala Durabila 2014 – 2020

7	S.C.Avamir S.R.L. Vulpasesti	Comert cu amanuntul produse alimentare, bauturi si tutun	Carmaciu Vasile	15320852
8	S.C. Comfert S.L.R. Bacau Punct lucru Sagna	Cultivarea cerealelor, plantelor leguminoase si a plantelor producatoare de seminte oleaginoase	Grigoriu Catalin	11136173
9	S.C. IV LORENA S.R.L. Sagna	Productia mobilierului pentru birou si magazine	Ivan Vasile	17872063
10	S.C. Codrin & Alex S.R.L. Sagna	Fabricarea pâinii, prajiturilor si a produselor proaspete de patiserie	Munteanu Gabriela	17585660
11	S.C.CONSTRUCTOR FAVORIT SRL Sagna	Comert cu amanuntul în magazine specializate la altor produse n.c.a. (usi metalice)	Bortos Eusebiu	17526060
12	CORCODEL VASILE P.F.A Sagna	Cultivarea cerealelor, plantelor leguminoase si a plantelor producatoare de seminte oleaginoase	Corcodel Vasile	21292412
13	S.C UZY CONSTRUCT S.R.L. Sagna	Comert cu ridicata al materialului lemnos si ala materialelor de constructii si echipamentelor sanitare	Damoc Iulian	18985800
14	BALINT PETRU PFA Sagna	Întretinerea si repararea autovehicolelor	Balint Petru	21243622
15	S.C. DENILEX 2007 S.R.L Sagna	Comert cu amanuntul produse alimentare, bauturi si tutun	Bîrzu Loredana	22472519
16	Universal Market SRL Sagna	Comert cu amanuntul în magazine nespecializate cu vanzare predominanta de produse nealimentare	Blaj Eduard Catalin	21766303
17	S.C STEO TRAVEL S.R.L. Sagna	Comert cu amanuntul produse alimentare, bauturi si tutun	Lucaci Lucia	18210447

Comuna Sagna
Strategia de Dezvoltare Economico-Sociala Durabila 2014 – 2020

18	Pro Funeral Sistem S.R.L. Sagna	Transporturi terestre de calatori, ocazionale	Aniculaiesei Vasile Catalin	21627143
19	S.C. SITAREX S.RL Sagna	Activitati de ambalare	Bortos Eusebiu	
20	S.C.Top Gecad S.R.L. Sagna	Activitati de inginerie si consultanta tehnica legate de acestea	Chira Daniel	23633877
21	S.C. LA IMOBILIARE SRL Roman Punct lucru Sagna	Lucrari de constructii a cladirilor rezidentiale si nerezidentiale	Lombardo Annunziato	22538842
22	S.C. ADD GRUPMET SRL Sagna	Restaurante	Paulet Adelina	31530627
23	S.C. ISEO S.R.L. Sagna	Comert cu amanuntul produse alimentare, bauturi si tutun	Ivan Constantin	4236293
24	S.C.Rotila Construct S.R.L Sagna	Lucrari de constructii a cladirilor rezidentiale si nerezidentiale	Rotila Vasile	25859901
25	I.I.Martinas Ionel Sagna	Comert cu amanuntul produse alimentare, bauturi si tutun	Martinas Ionel	165072827726 52
26	S.C. Daide SRL Lutca	Restaurante (Pizzerie)	Lungu Felicia	18977513
27	I.I. Simon Adrian Sagna	Comert cu amanuntul produse alimentare, bauturi si tutun	Simon Adrian	
28	S.C. Nicomun SRL Vulpasesti	Comert cu amanuntul produse alimentare, bauturi si tutun	Munteanu Nicolae	260955888
29	I.I. Lungu Iosif Sagna	Comert cu ridicata al materialului lemnos si ala materialelor de constructii si echipamentelor sanitare	Lungu Iosif	20519186
30	S.C.Vasoradra S.R.L. Lutca	Baruri si alte activitati de servire a bauturilor	Chitimus Vasile	28386069
31	PF Apetrei Mariana Sagna	Comert cu amanuntul produse alimentare, bauturi si tutun	Apetrei Mariana	21232054
32	S.C.Cristian Dorelex SRL Vulpasesti	Comert cu amanuntul produse alimentare, bauturi si tutun	Cristian Dorina	22228990
33	I.I.Sima Doru Vulpasesti	Comert cu amanuntul produse alimentare, bauturi si tutun	Sima Doru	21510444

Comuna Sagna
Strategia de Dezvoltare Economico-Sociala Durabila 2014 – 2020

34	I.I. Lebada Vasile Vulpasesti	Comert cu amanuntul produse alimentare, bauturi si tutun	Lebada Vasile	15874351
35	S.C.BEEA CAFFE S.R.L. Sagna	Baruri si alte activitati de servire a bauturilor	Agu Gabriel	26853869
36	S.C. IMPAM SRL Sagna	Comercializare fructe si legume	Preda Maria	25771558
37	PFA Butelca Doru Vulpasesti	Cultivarea cerealelor, plantelor leguminoase si a plantelor producatoare de seminte oleaginoase	Butelca Doru	28436280
38	SC Eugen Inpex SRL Sagna	Baruri si alte activitati de servire a bauturilor	Paulet Eugen	6501612
39	SC Gica Trans SRL Lutca	Alte activitati postale si de curier	Cozma Gheorghe	24667258
40	I.I. DIVILE PAUL LIVIU Sagna	Lucrari de constructii a cladirilor rezidentiale si nerezidentiale	Divile Paul Liviu	21447320
41	I.I. Blaj Lucica Sagna	Comert cu amanuntul în magazine nespecializate cu vanzare predominanta de produse nealimentare	Blaj Lucica	25850694
42	S.C. EUROAGRANIA S.R.L. Lutca	Activitati în ferme mixte (cultura vegetala combinata cu cresterea animalelor)	Bulai Irina Elena	29820505
43	SC Universal Shop SRL Sagna	Comert cu amanuntul în magazine nespecializate cu vanzare predominanta de produse nealimentare	Roca Cristina	23510505
44	SC ELECTRO ANDSILV SRL Lutca	Lucrari de instalatii electrice	Andries Florica Viorica	30371507
45	COMAN D.DANIEL P.F.A. Sagna	Cresterea albinelor si productia de miere si ceara de albine	Coman Daniel	31738599
46	HARABAGIU VIRGIL P.F.A. Sagna	Întretinerea si repararea autovehiculelor	Harabagiu Virgil	20518709
47	S.C. Ecstatic S.R.L. Roman	Comert cu ridicata a produselor chimice(îngrasaminte, pesticide)	Oteleanu Dragos	8517429

Comuna Sagna
Strategia de Dezvoltare Economico-Sociala Durabila 2014 – 2020

48	S.C. Beta Agry S.R.L. Piatra Neamt	Cultivarea cerealelor, porumbului si a altor plante n.c.a.	Rascanescu Cosmin Dan	17837546
49	P.F.A. Roman Cornel	Cultivarea cerealelor, plantelor leguminoase si a plantelor producatoare de seminte oleaginoase	Roman Cornel	20866231

Pe raza comunei sunt 3 depozite de materiale constructii:

- SC UNIVERSAL SHOP SRL SAGNA
- SC UZY CONSTRUCT SRL SAGNA
- II LUNGU IOSIF

4.7.5. Turism si agroturism

Atragerea turistilor implica insa construirea unor oferte turistice complexe, eventual comune cu zonele limitrofe. O oferta complexa implica o zona de agrement (cu terenuri de tenis, golf, biliard etc.), cazare, pescuit, vanatoare etc.

Exploatarea acestui potential turistic necesita fonduri pentru amenajarea de pensiuni agroturistice si alte obiective turistice, fonduri care pot fi accesate prin Fondurile structurale – Fondul de Dezvoltare Regionala si Fondul European pentru Agricultura si Dezvoltare Rurala. Aceste scheme de finantare au componente care se adreseaza dezvoltarii turismului si agroturismului.

Dezvoltarea turismului este dependenta si de modernizarea infrastructurii. Accesul in comuna se face pe un drum judetean modernizat, acest lucru fiind un avantaj pentru dezvoltarea turismului in zona.

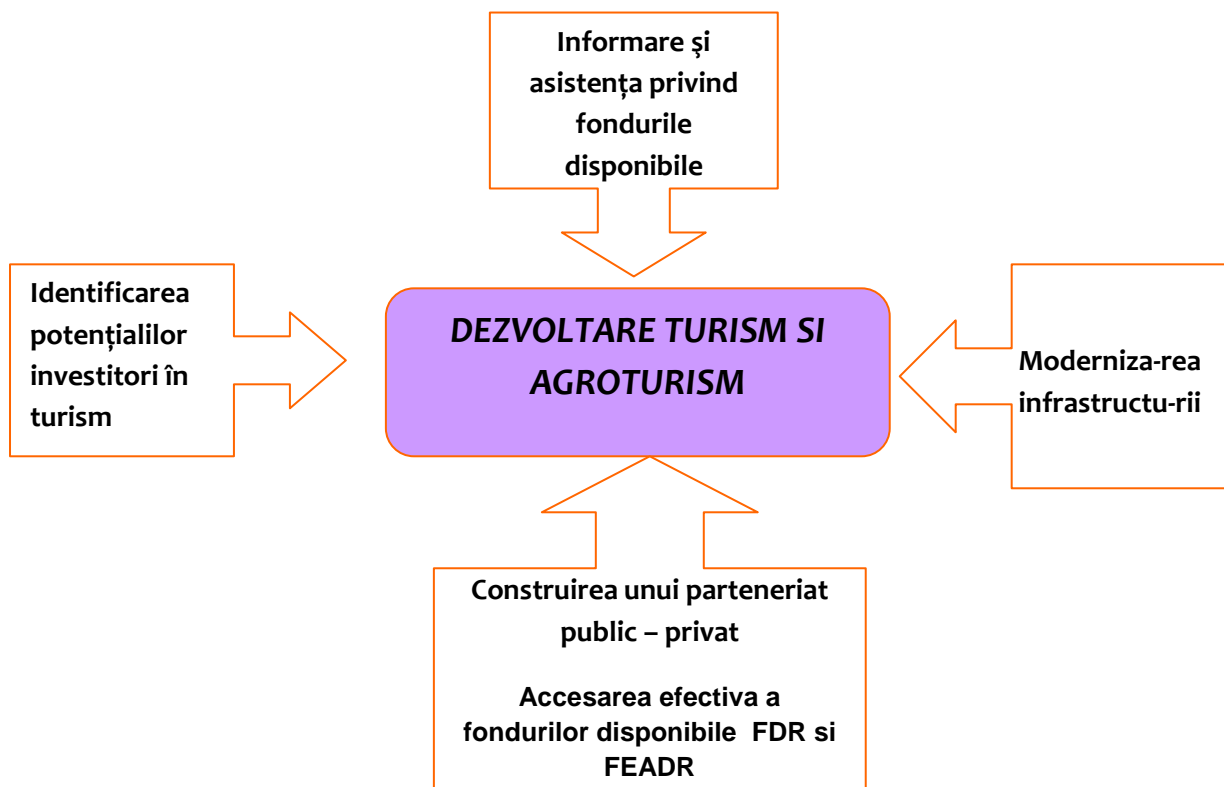
Puncte de atractie turistica:

- ✓ Monument de arhitectura religios: Biserica de lemn “Sf.Nicolae” din Sagna, construita în anul 1530, refacuta în anul 1809



- ✓ Padurea din localitatea Vulpasesti

Administratia locala are mai multe sarcini:



4.8. Infrastructura

In mediul rural, calitatea si dezvoltarea drumurilor comunale publice prezinta mari decalaje fata de standardele UE. La finalul anului 2011, din 31639 km drumuri comunale, doar 7% erau modernizate, cea mai mare parte fiind drumuri pietruite (48%) si drumuri de pamant (29%).

Infrastructura rutiera improprie cauzeaza dificultati in dezvoltarea economica, umana si sociala.

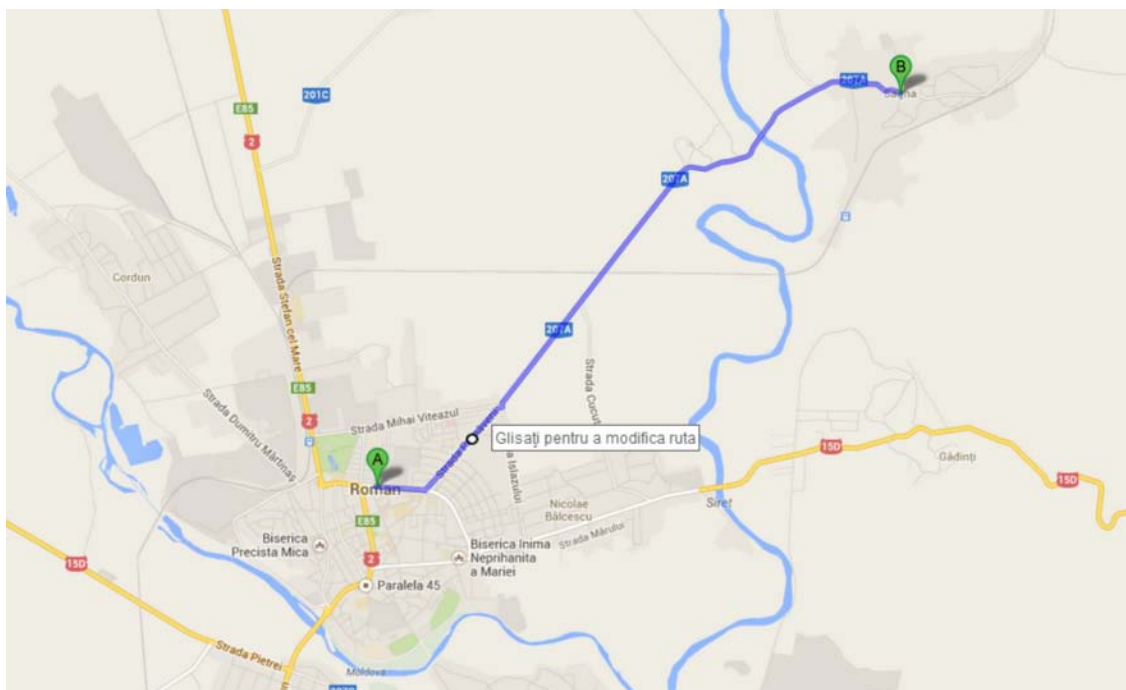
De asemenea, o importanta majora, in localitatile rurale o au alimentarea cu apa potabila si canalizarea apelor uzate. Acestea sunt esentiale din punctul de vedere al urmatoarelor

indicatori: confortul locuitorilor, igiena si sanatatea acestora, atractivitatea comunei pentru investitorii privati, valorificarea potentialului turistic si protectia mediului.

Infrastructura fizica (apa – canal, electricitate, gaze naturale, drumuri, etc.) a comunei trebuie modernizata si necesita fonduri de care comuna nu dispune. Situatia actuala in domeniul infrastructurii fizice este superioara altor comune similare. Insa costurile de modernizare si introducerea a infrastructurii fizice vor fi mai crescute si datorita pozitiei geografice. Singura solutie pentru rezolvarea infrastructurii fizice (de care depinde dezvoltarea economica propriu-zisa) este accesarea fondurilor structurale legate de modernizarea infrastructurii rurale. In acelasi timp trebuie foarte atent studiate pragurile pana la care comuna se poate indatora in scopul asigurarii cofinantarii proiectelor si a platii studiilor de fezabilitate. Vor trebui executate studii de fezabilitate, apoi identificate resursele financiare, urmand ca in continuare sa se porneasca executia lucrarilor, incepand cu tronsoanele unde populatia este mai numeroasa. Pentru introducerea retelelor de utilitati va trebui colaborat cu autoritatile din comunele limitrofe, deoarece retele comune de utilitati pentru un numar mai mare de beneficiari (ex. apa, canalizare, statie de epurare a apelor uzate, gaz metan, colectare deseuri) inseamna costuri mai mici de exploatare si intretinere.

4.8.1. Infrastructura de drumuri si transport

Comuna Sagna se afla situata pe DJ 207A la o distanta de 8 km de orasul Roman, 60 km de resedinta de judet – Piatra Neamt, la 51 de km de orasul Bacau.



Satele componente ale comunei sunt amplasate de-a lungul drumului judetean DJ 207A pe directia V-E: **Lutca, Sagna, Vulpasesti.**

Cai de comunicatie:

- DJ 207A – Roman – Sagna – Boghijcea –Iasi;
- DJ 207D – Sagna – Gadinti – Ion Creanga;
- DJ 207K – comuna Sagna – comuna Doljesti;
- Drumuri comunale:
 - o DC 65 Vulpasesti – Sagna – Lutca – Tamaseni;
 - o DC 178 Lutca – Tamaseni;
 - o DC 185 Lutca - Cordun.

Comuna Sagna are acces prin DJ 207A la drumul european E85 – Bacau Roman.

Pentru dezvoltarea infrastructurii urmatorul proiect este in desfasurare:

- Modernizare drumuri in comuna Sagna; Covor asfaltic pe drum comunal DC65 în sat Vulpasesti - Fonduri M.D.R.A.P./O.G. 28/2013 - Valoare lucrari 7.956.404,31 lei cu TVA / Început în anul 2013.

Este o infrastructura care necesita modernizare. Infrastructura rutiera va trebui modernizata in paralel cu introducerea - extinderea celorlalte retele de utilitati (apa, canal, gaze naturale, etc.).

Dezvoltare turistica si agroturistica a comunei impune modernizarea retelei de drumuri catre zonele de interes care se preteaza la astfel de activitati.

Mijloacele de transport folosite de populatie sunt autobuze si microbuze ale unei firme de transport in comun SC SOLEGA SRL ROMAN.

4.8.2. Infrastructura de utilitati

Energie electrica

Gospodariile comunei sunt racordate la reseaua electrica in proportie de 100%. Comuna dispune de retea electrica stradala pe o distanta de 40 km, este necesara o extindere de 2 km in satul Vulpasesti si 8 km in satul Sagna, in zonele unde s-a extins terenul intravilan. Distributia energiei electrice se realizeaza printr-un sistem de retele electrice de medie si joasa tensiune 220V/ 380V. Exista 40 km retea electrica, este necesara insa extinderea retelei electrice pe o distanta de 10 km (8km in satul Sagna, 2 km satul Vulpasesti).

Exista posibilitatea realizarii unor statii energetice regenerabile (eoliene, panouri solare).

Alimentare cu apa

Comuna Sagna dispune de o retea de alimentare cu apa potabila pe o distanta de 12.5km in satul Sagna – lucrare realizata in perioada 2007 – 2013 printr-un proiect in valoare de 3.328.623,3 lei- lucrarea nu este receptionata datorita debitului insuficient de apa. Pentru acoperirea necesitatilor pentru intreaga comuna sunt necesare lucrari de introducere a

rețelei de apă pe o lungime de 33 km astfel: extindere - 13 km Sagna, înființare - 8 km Lutca și 12 km Vulpasesti.

Canalizare

Există o rețea de canalizare pe o lungime de 7.72 km în localitatea Sagna și o stație de epurare de 240mc/zi. În perioada 2007 – 2013 a fost implementat proiectul „Colectoare de canalizare și stație de epurare ape uzate, menajere în localitatea Sagna, județul Neamț” în valoare de 3.893.069,39 lei realizat în proporție de 97%, rest de executat - valoare proiect 102.694 lei – lucrări de aparare de mal la gura de varsare în emisar.

Majoritatea gospodăriilor țărănești sunt echipate cu latrine. O parte din casele de locuit din comuna și câteva unități de alimentație publică au pentru colectarea apelor uzate, bazine vidanjabile.

Gaz metan

Nu există rețea de gaz metan și cea mai ieftină soluție constă în extinderea rețelei din localitățile învecinate care au rețea. Trebuie luat în calcul costul destul de ridicat al combustibililor epuizabili, cum e gazul metan. Introducerea rețelei de gaz implică consultarea populației pentru a afla gradul în care aceasta este dispusă să cofinanțeze lucrarea.

Oricum, în primul rând vor fi conectate la gaz metan instituțiile publice (școli, dispensare medicale, etc.) și apoi gospodăriile populației.

Pentru prepararea alimentelor locuitorii folosesc combustibili solizi (lemne) și butelii cu butan. Pentru încălzire se utilizează combustibilul solid (lemn) și sobe clasice. Există centrale termice pe combustibili solizi (lemn) la instituțiile publice (primăria, școlile).

Colectarea deseurilor

Exista un sistem de colectare a deseurilor adunate in gospodariile populatiei externalizat - Contract de delegare a gestiunii serviciilor publice de salubritate cu SC ROSSAL SRL Roman.

In comuna nu exista platforme organizate pentru depozitarea deseurilor menajere, dar dispune de terenuri pentru amenajarea unor astfel de platforme.

Comuna Sagna face parte din proiectul "Sistem de Management Integrat al Deseurilor in Judetul Neamt" pentru gestionarea deseurilor care va contribui la dezvoltarea durabila a judetului Neamt. Comuna Sagna face parte din zona 2 care va transporta deseurile la statia de transfer de la Cordun.

4.9. Managementul si amenajarea teritoriului

Amenajarea teritoriului reprezinta expresia spatiala a politicilor economice, sociale, culturale si ecologice ale societatii.

Amenajarea teritoriului are ca scop principal crearea unui nucleu comun care sa armonizeze politicile economice, sociale, ecologice si culturale, stabilite la nivel national si local, in vederea asigurarii unei dezvoltari echilibrate a diferitelor zone ale tarii, rezultatul final fiind cresterea coeziunii si eficientei relatiilor economice si sociale dintre acestea.

4.9.1 Context national

In Romania, activitatile de amenajare teritoriului si de urbanism se desfasoara conform **Legii 350/2001** privind amenajarea teritoriului si urbanismul, cu modificarile ulterioare.

Obiectivele amenajarii teritoriului constau in:

- Dezvoltarea economica si sociala echilibrata a regiunilor si zonelor, cu respectarea specificului acestora,
- Imbunatatirea calitatii vietii oamenilor si colectivitatilor umane,

- Gestionarea responsabila a resurselor naturale si protectia mediului, utilizarea rationala a teritoriului.

Legii 350/2001 stabileste regulile pentru desfasurarea activitatii de amenajare a teritoriului si principiile de baza ale acestei activitati: principiului ierarhizarii, coeziunii si integrarii spatiale la nivel national, regional, judetean, orasenesc si comunal.

Activitatea de amenajare a teritoriului este coordonata de Guvern prin Ministerul Dezvoltarii Regionale si Administratiei Publice, care are urmatoarele atributii:

- Elaborarea Planului de Amenajare a Teritoriului National – PATN;
- Elaborarea Planului de Amenajare a Teritoriului Regional – PATR – care fundamenteaza dezvoltarea regionala;
- Colaborarea cu ministerele, precum si cu celelalte organe ale administratiei publice centrale, pentru fundamentarea, din punct de vedere al amenajarii teritoriului si a programelor strategice sectoriale;
- Colaborarea cu consiliile pentru dezvoltare regionala, consiliile judetene si consiliile locale, precum si urmarirea modului in care se aplica programele guvernamentale si liniile directoare in domeniul amenajarii teritoriului la nivel regional, judetean si local;
- Avizarea documentatiilor de amenajare a teritoriului, potrivit competentelor stabilite prin lege.

Atributiile administratiei publice locale in domeniul amenajarii teritoriului

Consiliul local asigura respectarea prevederilor cuprinse in documentatiile de amenajare a teritoriului aprobate. In indeplinirea atributiilor sale in domeniul amenajarii teritoriului, consiliul local utilizeaza informatii din toate domeniile de activitate economico-sociala.

4.9.2 Context european

Principalele documente europene in vigoare care sintetizeaza experienta privind amenajarea teritoriului si la care Romania isi aliniaza politicile sale sunt:

- *”Carta europeana a amenajarii teritoriului”* este primul document strategic, la nivel european, adoptat in 1983, la cea de a 6-a Conferinta Europeana a Ministrilor Responsabili cu Amenajarea Teritoriului (CEMAT), care a avut loc la Torremolinos, Spania. Aceasta defineste amenajarea teritoriului ca «expresia spatiala a politicilor economice, sociale, culturale si ecologice a tuturor societatilor» si stabileste ca obiective fundamentale: dezvoltarea socio-economica echilibrata a regiunilor, ameliorarea calitatii vietii, gestionarea responsabila a resurselor naturale si protectia mediului, utilizarea rationala a solului.
- *Schema de Dezvoltare a Spatiului Comunitar (SDEC)* – Dezvoltarea spatiala echilibrata si durabila a teritoriului Uniunii Europene - document al Uniunii Europene, adoptata la Consiliul Informal al Ministrilor Responsabili cu Amenajarea Teritoriului din tarile Uniunii Europene – Potsdam, Germania (mai 1999)
- *Principii directe pentru o dezvoltare teritoriala durabila a continentului european* – document al Consiliului Europei, adoptat la Conferinta Europeana a Ministrilor Responsabili cu Amenajarea Teritoriului (CEMAT) – Hanovra, Germania (septembrie 2000)
- *Agenda Teritoriala Europeana* - document al COMISIEI EUROPENE (mai 2007)

Activitatea de amenajare a teritoriului la nivel european este sprijinita prin Programele de Cooperare Teritoriala Europeana:

- INTERREG finantat prin Fondul European de Dezvoltare Regionala si avand ca obiectiv schimbul de experienta si bune practici in vederea imbunatatirii politicilor si instrumentelor regionale in domeniul amenajarii teritoriului;
- ESPON – Reteaua europeana de observare a dezvoltarii si coeziunii teritoriale, care finanteaza cercetarea teritoriului european.

4.9.3 Dezvoltarea rurala si amenajarea teritoriului

Conceptul "amenajarea teritoriului" a aparut in perioada exodului rural catre orasele care se dezvoltau in ritm accelerat sub influenta revolutiei industriale. A aparut necesitatea de a separa spatial functiile urbane: de locuit, de munca, de cultura, de circulatie etc., amenajarea teritoriului extinzandu-se asupra ansamblului spatiului geografic, atat urban cat si rural.

Elaborarea planurilor de amenajare regionala a teritoriului trebuie sa se bazeze pe un complex de elemente de baza, de natura diferita pentru a determina solutii tehnice prietenoase fata de mediu, utile si eficiente pe plan economico-social.

Legea fondului funciar, prevede ca organizarea si amenajarea teritoriului agricol - componenta dominanta a spatiului rural - trebuie sa asigure crearea conditiilor pentru o mai buna folosire a terenurilor in scopul productiei agricole, pe baza de studii si proiecte pentru rezolvarea urmatoarelor probleme:

- corelarea dezvoltarii agriculturii cu celelalte activitati economice si sociale din zona, stabilind masuri care sa determine cresterea productiei agricole si imbunatatirea exploatarei terenului, cunoasterea terenurilor pe proprietari si destinatii in concordanta cu structurile de proprietate si cu formele de cultivare a pamantului;
- stabilirea perimetrului fiecarei proprietati prin comasarea terenurilor dispersate si rectificarea hotarelor amplasate nerational; elaborarea de proiecte pentru organizarea si amenajarea exploatatilor agricole;
- stabilirea retelei de drumuri tehnologice agricole ca o completare a retelei de drumuri clasate etc.

In functie de sfera de cuprindere, in domeniul amenajarii teritoriului deosebim:

- Planul de amenajare a teritoriului, constituit ca un ansamblu de studii referitoare la o suprafata de teren definita care prevede obiectivele, actiunile si masurile de adoptare pe o perioada determinata care orienteaza aplicarea unor politici in domeniul organizarii teritoriului national, regional sau local;
- Planul urbanistic general, documentatie care stabileste obiectivele, actiunile si masurile pentru localitate, pe o perioada determinata in vederea amenajarii teritoriului. In concordanta cu acesta se elaboreaza planul urbanistic zonal si planul urbanistic de detaliu.

4.9.4 Urbanism si amenajarea teritoriului la nivelul local

Comuna Sagna se intinde pe o suprafata de 5449 ha.

Compartimentul urbanism si amenajarea teritoriului, la nivel Primarie Sagna – referent specialitate Felecanu Petronela, are urmatoarele atributii:

- Verifica cererile si documentatiile anexe depuse in vederea obtinerii certificatelor de urbanism si autorizatiilor de construire/desfiintare; intocmeste si elibereaza certificatele de urbanism si autorizatiile de construire/desfiintare;
- Asigura evidenta certificatelor de urbanism si a autorizatiilor de construire/desfiintare;
- Calculeaza taxele pentru certificatele de urbanism si autorizatiile de construire/desfiintare precum si regularizarea acestora la terminarea lucrarilor;
- Organizeaza si exercita controlul in teritoriu in ce priveste modul de aplicare a prevederilor din autorizatia de construire si disciplina in urbanism; instituie registrul de efectuare a controlului si asigura evidenta proceselor-verbale de contraventie;
- Asigura caracterul public al actelor de autoritate eliberate;

- Participa la trasarea constructiilor, urmareste realizarea lucrarilor si la receptia finala a acestora; intocmeste procesele-verbale de receptie la terminarea lucrarilor;
- Pregateste si inainteaza in vederea obtinerii avizelor structurii de specialitate din cadrul consiliului judetean si a acordului unic, proiectul de certificat de urbanism sau de autorizatie de construire/desfiintare;
- Supravegheaza aplicarea prevederilor din planurile de urbanism si amenajarea teritoriului, in acord cu planificarea de mediu;
- Intocmeste si transmite situatiile statistice solicitate de diverse institutii;
- Propune adoptarea de programe pentru infiintarea si dezvoltarea retelelor de canalizare, colectare a apelor fluviale, de aprovizionare cu apa potabila, pentru spatii de epurare a apelor uzate ale localitatii si pentru transportul in comun;
- Raspunde de problemele privind protectia mediului.

La nivelul comunei nu este implementat inca conceptul de ”teritoriu resursa”. Mentalitatea locuitorilor comunei nu este formata pe principiul abordarii vietii sociale si economice in contextul in care teritoriul constituie o resursa.

4.10. Mediul inconjurator

4.10.1. Descrierea generala a problemelor de mediu inconjurator

In Romania, spatiul rural se remarca printr-o buna stare de conservare a resurselor naturale de sol si apa, prin varietatea peisajelor traditionale si o ampla diversitate biologica.

Referitor la suprafata agricola, o parte din aceasta a fost afectata de utilizarea incorecta a ingrasamintelor chimice si a pesticidelor, de irigari, drenaje sau de aplicarea unor lucrari mecanice inadecvate, care, pe suprafete reduse, au condus la o puternica degradare a componentelor de mediu. Un alt aspect negativ il constituie abandonul suprafetelor agricole, in special al pasunilor care a generat degradarea unor suprafete insemnate de pajisti.

De asemenea, cresterea economica sustinuta, incepe sa ameninte multe specii de plante si animale, conduce la degradarea resurselor naturale si la modificarea peisajului rural.

Problemele de mediu nu sunt foarte mari la nivelul comunei in momentul de fata deoarece lipsesc agentii economici mari poluatori pe raza comunei.

Problemele de mediu sunt legate de poluarea casnica:

- inexistenta unui sistem de colectare selectiva a deseurilor din gospodariile populatiei ;
- sistemen de canalizare existent doar pe o lungime de 7,72 km, ceea ce duce la poluarea panzei freaticice ;
- dejectii animale ;

O sursa de poluare potentiala poate deveni exploatarea gazelor naturale.

4.10.2. Spatii verzi si stabilizare terenuri

In ultimii ani asistam la o adevarata ofensiva lansata de diversi specialisti (ecologi, eco-economisti, sociologi, agenti de marketing s.a.) care incearca sa identifice atitudinile, trairile, sperantele, dar si ingrijorarile oamenilor si institutiilor fata de evolutiile negative ce au loc in sfera consumului, a resurselor naturale, sau nivelul dezastrelor ce afecteaza deja zone largi din ecosistem.

Diminuarea spatiilor verzi amplifica riscurile ecologice ale comunitatilor, avand un impact negativ imediat asupra viabilitatii si sustenabilitatii acestora, asupra calitatii vietii si starii de sanatate a populatiei.

Guvernul, prin Ministerul Mediului, aloca anual milioane de euro pentru amenajarea spatiilor verzi din rural, in cadrul Programului national pentru imbunatatirea calitatii mediului. Conform directivelor UE si a legislatiei in vigoare, pana la finalul anului 2013, Romania trebuie sa asigure 26 metri patrati de spatii verzi pe cap de locuitor in fiecare localitate.

Pe teritoriul comunei Sagna nu exista amenajate spatii verzi – parcuri sau spatii de joaca pentru copii, se impune necesitatea amenajarii astfel de locuri.

Se impune monitorizarea situatiilor de risc legate de:

- exces de apa – in timpul precipitatiilor abundente– trebuie realizate regularizari – in satele Sagna si Vulpasesti - sunt necesare lucrari pe o suprafata de aproximativ 21 ha;
- alunecari de teren in satul Vulpasesti - sunt necesare lucrari de reabilitare pe o suprafata de aproximativ 13 ha.

4.10.3. Managementul integrat al deeurilor. Surse majore de poluare

Principalele surse de poluare la nivelul comunei sunt legate de poluarea casnica:

- gospodariile populatiei prin existenta partiala a canalizarii si inexistenta colectarii reziduurilor rezultate in urma cresterii animalelor;

Datorita neutilizarii pe scara larga a ingrasamintelor chimice si a pesticidelor in agricultura, nu exista pericolul poluarii cu substante chimice.

Comuna Sagna se preteaza la cresterea animalelor si la agricultura, inasa desfasurarea intensiva a acestor activitati si cu profitabilitatea corespunzatoare, necesita dezvoltarea unor unitati de productie mecanizate. In acel moment se va pune problema controlului poluarii.

Comuna Sagna este inclusa in proiectul ”Sistem de Management Integrat al Deseurilor in Judetul Neamt”- SMID cofinantat din Fondul European de Dezvoltare Regionala prin POS Mediu. Aceasta face parte din Zona 2 – care va transporta deeurile la statia de transfer de la Cordun.

4.11. Administratia locala

PRIMARIA COMUNA SAGNA



Sediul primariei a fost construit in anul 1940, s-au facut lucrari de extindere in anii 1977 - 1978. In anul 2007 s-a inlocuit tamplaria veche cu tamplarie din termopan, in anii 2012 - 2013 s-au facut lucrari de amenajare interioara, s-a construit grup sanitar interior. In cadrul primariei sunt 30 de posturi aprobate prin Ordinul Prefectului dupa cum urmeaza :

Nr. Total functii publice	13
Nr. Total functii publice de conducere	1
Nr. Total functii publice de executie	12
Nr. Total functii contractuale de conducere	1
Nr. Total functii contractuale de executie	14
Nr. Total functii in institutie	30

Dotarile IT ale primariei constau in: 10 calculatoare, 1 copiator, 1 fax, 1 copiator multifunctional. Primaria detine si: 1 Autoturism Dacia Logan, masina pompieri, tractor+remorca, plug semipurtat, greder, masina împrastiat antiderapant, motounealta. Este necesar dotarea primariei cu componente IT, deoarece cele ce sunt, sunt uzate.

Administratia locala se confrunta cu mai multe probleme care vor trebui rezolvate in viitorul apropiat. Dintre acestea enumeram:

- modernizare/ reabilitare/ dotare primarie;
- construire sediu SVSU si garaj;
- dotare la standarde corespunzatoare pentru imbunatatirea calitatii serviciilor oferite populatiei, inclusiv cu echipamente IT care sa permita mentinerea inregistrarilor (de taxe si impozite, de terenuri, etc.) o1in conditii corespunzatoare si care sa contribuie la scurtarea timpului de rezolvare a problemelor care apar;
- programe de perfectionare a personalului propriu, inclusiv familiarizarea cu programe informatice pentru mentinerea inregistrarilor (cadastru, taxe si impozite, etc.);
- programe de perfectionare pentru accesarea fondurilor europene si pentru pregatirea cetatenilor comunei, potentiali solicitanti de fonduri pentru dezvoltare comunitara;
- intarire institutionala;
- dezvoltarea sistemelor de comunicare cu comunitatea pentru a permite participarea cetatenilor la luarea deciziilor si implicarea acestora.

Profil financiar estimat

Venituri (mii lei)	2009	2010	2011	2012	2013
Venituri proprii	3769	1923	2320	3204	2422
Venituri buget de stat	2112	2971	873	1030	1557
TOTAL	5881	4894	3193	4234	3979

Comuna Sagna
Strategia de Dezvoltare Economico-Sociala Durabila 2014 – 2020

Buget TOTAL	2014	2015	2016	2017	2018	2019	2020
estimat (mii lei)	2675	2736	2863	2900	2900	2900	2900
Constituit din:							
Venituri proprii	1050	1048	1028	1100	1100	1150	1200
Venituri de la bugetul de stat	3725	3784	3891	4000	4000	4050	4100

In comuna Sagna este Serviciul Voluntar pentru Situatii de Urgenta cu un numar de 47 de persoane.

SVSU este condus de un sef SVSU si are urmatoarea componenta:

- ✚ Compartiment de prevenire – 9 persoane
- ✚ Echipaj stingere incendii Sagna – 5 persoane
- ✚ Echipaj stingere incendii Vulpasesti – 5 persoane
- ✚ Echipaj stingere incendii Lutca – 5 persoane
- ✚ Echipa salvare de la ince – 4 persoane
- ✚ Echipa de cc-cautare – 3 persoane
- ✚ Echipa de trs – alarmare – 3 persoane
- ✚ Echipa sanitara – 3 persoane
- ✚ Echipa sanitar veterinara – 2 persoane
- ✚ Echipa intretinere si reparatii – 5 persoane
- ✚ Echipa evacuare salvare deblocare – 3 persoane.

DOTARI





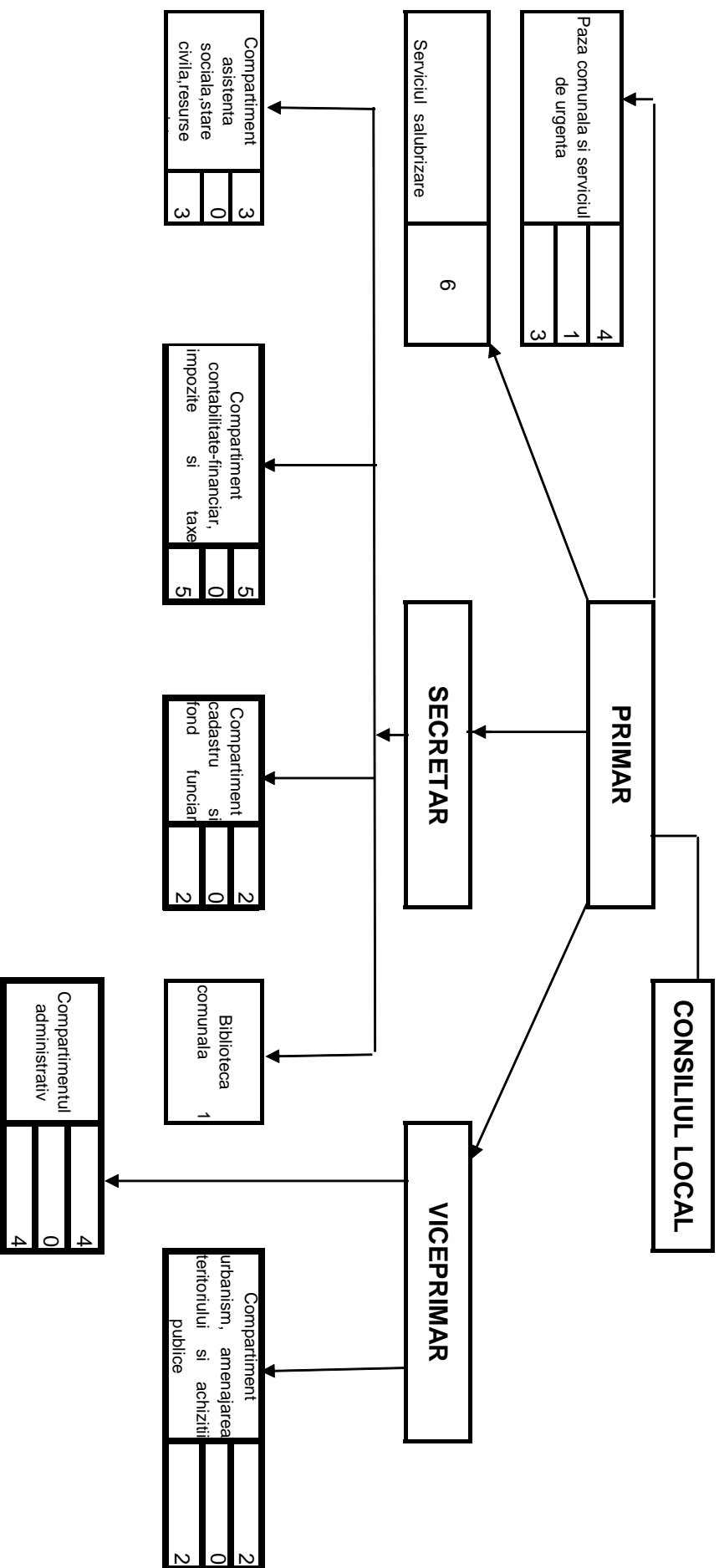
STRUCTURA PRIMARIEI SAGNA PE DEPARTAMENTE

Nr. crt.	Compartiment	Numele si prenumele	Functia
1.	IACOB GHEORGHE		PRIMAR
2.	DUBAU FLORIN		VICEPRIMAR
3.	LUNGU TEODORA		SECRETAR
4.	Compartiment asistenta sociala, stare civila, resurse umane, registru agricol, secretariat	MIRT MARIA	INSPECTOR
5.	Compartiment contabilitate - financiar, impozite si taxe	ADASCALITEI CAMELIA	INSPECTOR
6.	Compartiment contabilitate - financiar, impozite si taxe	IACOB LILIANA DORINA	INSPECTOR
7.	Compartiment contabilitate - financiar, impozite si taxe	OLARIU MIRELA	INSPECTOR
8.	Compartiment contabilitate- financiar, impozite si taxe	COMAN GETA	INSPECTOR
9.	Compartiment cadastru si fond funciar	SAGNEANU MARIA	INSPECTOR
10.	Compartiment urbanism, amenajarea teritoriului si achizitii publice	FELECANU PETRONELA	REFERENT SPECIALIST
11.	Compartimentul administrativ	CIUCHI CIPRIAN	GUARD
12.	Compartimentul administrativ	CIOBANU IOSIF	MUNCITOR
13.	Compartimentul administrativ	ABALINTOAI LUDOVIC	MUNCITOR

Comuna Sagna
Strategia de Dezvoltare Economico-Sociala Durabila 2014 – 2020

14.	Compartimentul administrativ	LUCACI FIDEL	SOFER
15.	Biblioteca comunala	CIMPOIESU LILIANA	BIBLIOTECAR
16.	Serviciul salubritate	CIUCHI EUGENIA	MUNCITOR
17.	Serviciul salubritate	ABALINTOAI IOSIF	MUNCITOR
18.	Serviciul salubritate	CIUBOTARU ANTON	MUNCITOR
19.	Serviciul salubritate	BALINT CRISTIAN	MUNCITOR
20.	Serviciul salubritate	TULBURE AUREL	MUNCITOR
21.	Serviciul salubritate	BALINT CLAUDIU	MUNCITOR
22.	Paza comunala si serviciul de urgenta	BORDEA PETRU	PAZNIC
23.	Paza comunala si serviciul de urgenta	RADAUCEANU NICOLAE	PAZNIC

ORGANIGRAMA PRIMARIEI COMUNEI SAGNA



Capitolul V. ANALIZA NEVOILOR SI POTENTIALULUI PE SECTOARE DE ACTIVITATE SI PE DOMENII

I. Domeniul SOCIAL

Analiza nevoilor si potentialului din sectorul de activitate 1. CULTURA SI TRADITIE

Nu exista director de CC

- ✓ 1 Camin Cultural in satul Sagna functional;
- ✓ 1 Biblioteca comunală dotată cu 4 calculatoare și acces la internet prin Biblionet;
- ✓ Monument de arhitectura religioasă:
 - Biserica de lemn „St. Nicolae” din Sagna
 - Crucea memorială din satul Vulpasesti a eroilor a eroilor din razboiul 1916 - 1918

✓ in comuna exista 5 biserici, 4 ortodoxe si 1 catolica

Nr.	Biserica/ localitatea	Hramul	Data hram	Nume preot paroh
1.	Biserica Ortodoxa cu hramul "Sfantului Nicolae" Sagna	„Sfantul Nicolae”	06 decembrie	Preot paroh Anghel Vasile
2.	Biserica Ortodoxa cu hramul " Pogorarea Sfantului Duh" Sagna	„Pogorarea Sfantului Duh”	08 iunie	-
3.	Biserica Ortodoxa cu hramul "Mihaili si Gavril" Lutca	“Sf. Arhangheli Mihaili si Gavril”	08 noiembrie	Preot paroh Popa Iulian
4.	Biserica Ortodoxa cu hramul " Sfantului Spiridon" Vulpasesti	“Sfantul Spiridon”	12 decembrie	Preot Anghel Gheorghe
5.	Biserica Catolica cu hramul "Inaltarea Domnului" Sagna	“Inaltarea Domnului”	-	Preot Stolnicu Iacob

Resurse existente

Resurse materiale

Resurse umane

	Alte forme	<ul style="list-style-type: none"> ✓ Ziua comunei se sarbatoreste in prima duminica dupa Sf. Maria ✓ Obiceiuri de iarna – traditii
Mijloace de realizare	Materiale	<ul style="list-style-type: none"> ➤ Infiintare O.N.G. la Biserica; ➤ Imbogatirea fondului de carte al bibliotecii comunale; ➤ Reabilitare, modernizare si dotare camin cultural Sagna; ➤ Dotare biblioteca comunală cu mobilier (rafturi, scaune, birouri); ➤ Construire Casa de cultura in satul Sagna; ➤ Infiintare punct de informare in cadrul caminului cultural Sagna; ➤ Identificarea de actori locali care sa investeasca – de exemplu sali internet, activitati recreative etc. ➤ Identificarea de resurse financiare externe; ➤ Diversificarea activitatilor din cadrul caminului cultural prin infiintarea de unitati de asistenta sociala – caz in care aceste cladiri pot fi preluate de actori locali, cum ar fi parohiile.
	Financiare	<p style="text-align: center;">Organizarea mai judicioasa a spatiilor din Caminul Cultural</p> <p>Resurse bugetare (cum ar fi fondul Ministerului Culturii pentru reabilitarea caminelor culturale din mediul rural)</p> <p>Resurse atrase (Identificarea de actori locali care sa investeasca)</p> <p>Resurse locale</p> <p>Fonduri externe</p>
	Umane	
	Observatii	Activitatile culturale pot crea o relansare a specificului local al comunei

Analiza nevoilor si potentialului din sectorul de activitate 2. ARTA

Resurse existente	Resurse umane	Pictor – sculptor Nicolae Paduraru
	Resurse materiale	-
Alte forme		-
Necesitati:		-
Mijloace de realizare	Materiale	Nu exista o traditie locala in domeniul artei ca atare sau a artei populare;
	Financiare	-
	Umane	-
Observatii		Se intrevede o perspectiva de dezvoltare redusa a sectorului in perioada urmatoare

Analiza nevoilor si potentialului din sectorul de activitate 3. EDUCATIE

Resurse existente	Resurse umane	<ul style="list-style-type: none"> ✓ 36 cadre didactice
	Resurse materiale	<ul style="list-style-type: none"> ✓ Infrastructura de educatie din comuna Sagna cuprinde urmatoarele unitati: <ul style="list-style-type: none"> • Gradinita Sagna • Gradinita Lutca • Gradinita Vulpesti • Scoala cu clasele I – IV Vulpasessti • Scoala cu clasele I – VIII Sagna ✓ 1 laborator biologie, 1 cabinet informatica, 1 cabinet chimie; ✓ 1 microbuz scolar;

	Alte forme	<p>Potrivit datelor obtinute, sunt cuprinsi in invatamant</p> <ul style="list-style-type: none"> - Prescolari : 119 - Clasa 0 : 38 - Primar si Gimnaziu : 326 <p>In perioada 2007 – 2013 s-a inceput proiectul pentru « Constructia unei baze sportive noi model tip 2 in localitatea Sagna, judetul Neamt » – fonduri MDRAP – OG 28/2013 - valoare proiect 854.323,63 lei- realizat 65%;</p> <p>Pentru imbunatatirea infrastructurii de educatie s-a demarat proiectul « Amenajare grupuri sanitare si instalatii termice la scoala Sagna » - buget local – in prezent s-au sistat lucrarile din lipsa de fonduri - valoare proiect 785.381 lei – realizat 12%.</p>
	Necesitati:	<ul style="list-style-type: none"> ➤ Reabilitarea/modernizarea si dotarea unitatilor de invatamant (mobilier nou Sali de clasa, aviziere, 1 tabla interactiva) ; ➤ Dotari IT ale unitatilor de invatamant - minim 15 calculatoare; ➤ Dotare sistem supraveghere video in interiorul si exteriorul scolilor; ➤ Infiintare after-school in satul Sagna; ➤ Amenajarea a 2 terenuri de sport la Scoala Sagna si Scoala Vulpasessti; ➤ Amenajare spatiu de joaca la Gradinite; ➤ Achizitionare microbuz scolar; ➤ Desfasurarea in mod sistematic a unor programe privind formarea comportamentului si a deprinderilor fata de mediu in gradinite si scoli; consientizarea cadrelor didactice in ceea ce priveste influenta si rolul de formator.
Mijloace de realizare	Materiale	Adoptarea materialelor de constructii moderne cu calitati termice deosebite
	Financiare	<p>Resurse bugetare,</p> <p>Resurse atrase</p> <p>Resurse locale</p> <p>Fonduri externe</p>
Observatii	Umane	Colectivele Scolilor din comuna Sagna
		Sistemul educativ local trebuie sa devina principala sursa de competente profesionale pentru mediul rural

Analiza nevoilor si potentialului din sectorul de activitate 4. ASISTENTA SOCIALA

Resurse existente	Resurse umane	<ul style="list-style-type: none"> ✓ 15 asistenti la persoane cu handicap ✓ 322 anchete sociale - ajutor la incalzire; ✓ 80 anchete sociale – indemnizatie persoane cu handicap adulti si copii; ✓ 60 anchete sociale – pentru rechizite scoala si „Bani de liceu”; ✓ 130 anchete sociale – alocatii sustinerea familiei; ✓ 13 anchete sociale – pentru divort; ✓ 60 anchete la solicitarea altor organe (politie, judecatorie, centre plasament); ✓ 34 persoane beneficiare de Legea 416/2001.
	Resurse materiale	<ul style="list-style-type: none"> ✓ Serviciul de asistenta sociala din cadrul Primariei este acreditat
Alte forme		-
Necesitati:		<ul style="list-style-type: none"> ➤ Proiect de asistare sociala a mamelor singure; ➤ Consiliere psihologica pentru copiii abandonati/lasati in grija altor persoane din cadrul ori din afara familiei; ➤ Infiintarea unui centru de zi si permanent pentru batrani și pentru copii; ➤ Infiintarea unei cantine sociale; ➤ Studiu de Fezabilitate pentru constructia unui centru de zi pentru persoane defavorizate, pentru persoanele cu un nivel scazut de trai; ➤ Infiintare cabinet pentru asistenta comunitara; ➤ Infiintare post de psiholog si personal specializat in vederea consilierii persoanelor cu probleme (mame singure-familii monoparentale; persoane care consuma alcool si alte persoane aflate in dificultate; ➤ Infiintare posturi de asistent social; ➤ Campanii de constientizare a populatiei cu privire la necesitatea serviciilor de asistenta sociala; ➤ Identificarea de potentiali actori locali (parohii, ONG-uri, etc.) care sa preia administrarea sau sa sprijine aceste servicii.

Mijloace de realizare	Materiale	-
	Financiare	Resurse bugetare Resurse atrase (potentialii actori locali - parohii, ONG-uri, etc.- care sa preia administrarea acestor servicii)
	Umane	Fonduri externe Asistenti personali, maternali
	Observatii	-

Analiza nevoilor si potentialului din sectorul de activitate 5. SANATATE

Resurse existente	Resurse umane	<ul style="list-style-type: none"> ✓ 2 medici de medicina generala + 5 cadre medii sanitare; ✓ 1 medic stomatolog ✓ 1 medic veterinar + 1 tehnician
	Resurse materiale	<ul style="list-style-type: none"> ✓ 2 cabinete medicale; ✓ 1 cabinet stomatologic; ✓ Centru socio – medical Sf. Maria Sagna; ✓ 2 farmacii umane; ✓ 1 dispensar veterinar;
	Alte forme	-
Necesitati:		<ul style="list-style-type: none"> ➤ Studiu de Fezabilitate pentru reabilitarea/ modernizarea, dotarea si utliarea cabinetelor medicale la standarde europene; ➤ Reabilitarea dispensarului veterinar. ➤ Studiu in vederea stabilirii calitatii apelor de la sursele de apa subterane si de suprafata de pe teritoriul comunei, intrucat exista nitrati si nitriti in apa potabila; ➤ Program complex de asigurare a securitatii umane fata de expunerea la riscul de imbolnavire.
Mijloace de realizare	Materiale	Baza materiala actuala
	Financiare	Fonduri publice, fonduri atrase, fonduri externe
	Umane	Personal de specialitate
	Observatii	Politica de sanatate umana constituie una din prioritatile importante ale Uniunii Europene

Analiza nevoilor si potentialului din sectorul de activitate 6. ORDINE SI SIGURANTA PUBLICA

Resurse existente	Resurse umane	<ul style="list-style-type: none"> ✓ 3 cadre: 1 sef de post și 2 agenti de politie ✓ SERVICIUL VOLUNTAR PENTRU SITUATII DE URGENTA – 47 persoane. Exista formatiuni de interventie pe sate.
	Resurse materiale	<ul style="list-style-type: none"> ✓ Sediul de politie este la Sectia de politie coordonatoare pentru comuna Sagna si comunele Gadinti, Doljesti, Bara, Boghicea, Stanita; ✓ Serviciu S.V.S.U.
	Alte forme	<ul style="list-style-type: none"> ✓ In cadrul SV/SU exista Compartiment pentru prevenire, Echipaje/trupe de interventie si Echipa specializate pentru Cautare, cercetare, alarmare, salvare, etc.
	Necesitati:	<ul style="list-style-type: none"> ➤ infiintare Politie Locala; ➤ Campanii de educatie a populatiei in spiritul respectarii legii.
Mijloace de realizare	Materiale	-
	Financiare	Fonduri bugetare Fonduri externe
	Umane	Personal de specialitate format dintre localnici sau atras
	Observatii	Siguranta publica devine o prioritate locala importanta legata de frecventa tot mai ridicata a fenomenelor naturale

Analiza nevoilor si potentialului din sectorul de activitate 7. CONDITII DE LOCUIT

Resurse existente	Resurse umane	Populatia comunei – 5081 locuitori (conform datelor furnizate de INS DRS Neamt) <ul style="list-style-type: none"> ✓ 1577 gospodarii și 1740 locuințe, cu un numar mediu de 3 camere si o suprafata locuibila de cca 80 mp; ✓ Starea fizica a constructiilor: 20% buna, 75% medie, 5% rea ✓ Locuintele sunt pe o structura din caramida in proportie de 60% ✓ Numar nivele: P, P+1
	Resurse materiale	<ul style="list-style-type: none"> ✚ 100% din total sunt racordate la rețeaua de curent electric
	Alte forme	
	Necesitati:	<ul style="list-style-type: none"> ➤ Aplicarea Codului constructiilor privind locuintele (reabilitarea celor vechi si construirea altora noi); ➤ Actiune educativa de constientizare a locuitorilor cu privire la exigentele conditiilor de locuit; ➤ Construire bloc ANL pentru locuinte; ➤ Promovarea unei politici de urbanism moderne.
Mijloace de realizare	Materiale	-
	Financiare	Fonduri proprii Fonduri bugetare
	Umane	Forța de munca calificata, plecata in strainatate sau disponibila pe plan local
	Observatii	Este necesara o campanie de constientizare a populatiei cu privire la necesitatea crearii unor conditii de locuit la standarde inalte de confort

II. Domeniul ECONOMIC**Analiza nevoilor si potentialului din sectorul de activitate 8. AGRICULTURA**

Resurse existente	Resurse umane																																	
		<ul style="list-style-type: none"> ↘ Locuitorii comunei Sagna ↘ 5449 ha suprafata totala a comunei ↘ 2775 ha teren agricol: 2072 teren arabi, 455 ha pașuni, 229 ha fanețe ↘ 535 ha teren intravilan ↘ Efectivul de animale 																																
	Resurse materiale	<table border="1"> <thead> <tr> <th>Cai</th> <th>Bovine</th> <th>Ovine</th> <th>Porcine</th> <th>Caprine</th> <th>Pasari</th> <th>Stupi</th> </tr> </thead> <tbody> <tr> <td>85</td> <td>280</td> <td>1457</td> <td>725</td> <td>211</td> <td>16650</td> <td>240</td> </tr> </tbody> </table> <ul style="list-style-type: none"> ↘ 6 Societati comerciale – Cultivarea terenurilor agricole ↘ 10 PFA – cultivarea terenurilor agricole si cresterea animalelor ↘ Principalele culturi: porumb, grau, floarea soarelui; <table border="1"> <thead> <tr> <th>Tip cultura</th> <th>Suprafata [ha]</th> </tr> </thead> <tbody> <tr> <td>Porumb</td> <td>1456</td> </tr> <tr> <td>Grâu</td> <td>464</td> </tr> <tr> <td>Floarea soarelui</td> <td>30</td> </tr> <tr> <td>Stecla de zahar</td> <td>16</td> </tr> <tr> <td>Rapita</td> <td>20</td> </tr> <tr> <td>Ovaz</td> <td>6</td> </tr> <tr> <td>Cartofi</td> <td>22</td> </tr> <tr> <td>Lucerna</td> <td>58</td> </tr> </tbody> </table>	Cai	Bovine	Ovine	Porcine	Caprine	Pasari	Stupi	85	280	1457	725	211	16650	240	Tip cultura	Suprafata [ha]	Porumb	1456	Grâu	464	Floarea soarelui	30	Stecla de zahar	16	Rapita	20	Ovaz	6	Cartofi	22	Lucerna	58
Cai	Bovine	Ovine	Porcine	Caprine	Pasari	Stupi																												
85	280	1457	725	211	16650	240																												
Tip cultura	Suprafata [ha]																																	
Porumb	1456																																	
Grâu	464																																	
Floarea soarelui	30																																	
Stecla de zahar	16																																	
Rapita	20																																	
Ovaz	6																																	
Cartofi	22																																	
Lucerna	58																																	
	Alte forme																																	

		<ul style="list-style-type: none"> ✓ Suprafața luciu de apă – 5.34 Balta Lutca; ✓ Principalul raul Siret – 4.5km; ✓ Paraie: Vulpasesți, Petrosu, Dafinoaia; ✓ Zone afectate de alunecari de teren: in satul Vulpasesți – suprafața de 13 ha; ✓ Terenuri inundabile in satele Sagna si Vulpasesți – suprafața de 21 ha.
Mijloace de realizare	Materiale	-
	Financiare	<p>Surse proprii, Surse publice, Surse atrase</p> <p>Masurile Programului National de Dezvoltare Rurala; Programul Operational Sectorial Agricultura si Dezvoltare Rurala</p>
Observatii		Cresterea animalelor va ramane activitatea de baza pentru dezvoltarea economica a comunei, dar trebuie sa devina performanta printr-o abordare manageriala moderna

Analiza nevoilor si potentialului din sectorul de activitate 9. SILVICULTURA

Resurse existente	Resurse umane	-
	Resurse materiale	✓ 2285 ha teren paduri in proprietatea statului
Alte forme		-
Necesitati:		<ul style="list-style-type: none"> ➤ Lucrari de impadurire si amenajarea de perdele forestiere; ➤ Realizarea unor culturi de specii silvice cu crestere rapida pentru valorificare energetica; ➤ Organizarea de programe de FPC pentru proprietarii de paduri private.
	Materiale	Terenuri impropririi practicarii agriculturii sau predispuase la alunecari
	Financiare	Programul Operational Sectorial pentru Agricultura si Dezvoltare Rurala, PNDR
	Umane	Formarea resurselor umane specializate
Observatii	<p>Factori favorabili:</p> <ul style="list-style-type: none"> • Politica nationala in domeniul Silviculturii (echilibrare ecologica, culturi mozaic) • Politica nationala in domeniul energeticii (arbori cu ritm rapid de crestere pentru valorificare energetica) 	

Analiza nevoilor si potentialului din sectorul de activitate 10. INDUSTRIE

Resurse existente	Resurse umane	<ul style="list-style-type: none"> ✓ 211 de persoane salariate in domeniul non-agricole
	Resurse materiale	<p>In comuna Sagna sunt in total 49 de SC uri, PFA uri, Il uri dintre acestea:</p> <ul style="list-style-type: none"> ✓ 20 unitati in domeniul Comert; ✓ 4 unitati in domeniul constructii; ✓ 2 service- uri auto; ✓ 1 brutarie; ✓ 1 restaurant; ✓ 1 firma de transport.
	Alte forme	-
Necesitati:		<ul style="list-style-type: none"> ➤ Construirea unor fabrici de prelucrare a laptelui, a carnil; ➤ Infiintare centru de prelucrare a laptelui; ➤ Infiintarea unui abator la standarde, care sa deserveasca si localitatile limitrofe; ➤ Infiintare ferme oi,vaci; ➤ Infiintare puncte de colectare a plantelor medicinale, catina, afine, ciuperca; ➤ Promovarea spiritului antreprenorial pentru dezvoltarea unor activitati de productie pentru valorificarea resurselor locale;
Mijloace de realizare	Materiale	-
	Financiare	Atragerea de surse financiare din fonduri publice sau fonduri private
	Umane	Continuarea studiilor de catre absolventii scolii
Observatii		-

Analiza nevoilor si potentialului din sectorul de activitate 11. COMERT SI ALIMENTATIE PUBLICA

Resurse existente	Resurse umane	<ul style="list-style-type: none"> ▼ Intreprinzatorii privați de pe raza comunei
	Resurse materiale	<ul style="list-style-type: none"> ▼ 20 unitati in domeniul Comert;
Alte forme		-
Necesitati:		
Mijloace de realizare		<ul style="list-style-type: none"> ➤ Alinierea la standardele aprobate a activitatilor comerciale; ➤ Infiintarea unor spatii comerciale de alimentare publica de tip SUPERMARKET
Observatii		Risc: regimul sever al conditiilor de comercializare a produselor alimentare impun cheltuieli ridicate pentru investitii

Analiza nevoilor si potentialului din sectorul de activitate 12. SERVICII

Resurse existente	Resurse umane	<ul style="list-style-type: none"> ▼ Intreprinzatorii privați de pe raza comunei
	Resurse materiale	<ul style="list-style-type: none"> ▼ Posta ▼ Cablu TV+INTERNET; ▼ Telefonie mobila; ▼ Servicii medicale; ▼ Farmacie umana; ▼ Cabinet de asistența veterinară; ▼ Unitati comerciale – magazine mixte; ▼ Unitate service auto; ▼ Colectare lapte; ▼ Frizerie – coafor.

	Alte forme	-
	Necesitati:	<ul style="list-style-type: none"> ➤ SUPERMARKET; ➤ Amplasare bancomat; ➤ Cizmarie: croitorie; ➤ Punct de informare a populatiei cu privire la legislatia europeana.
Mijloace de realizare	Materiale	Dotari adecvate pentru servicii de performanta
	Financiare	Resurse private, Resurse atrase, Fonduri externe
	Umane	Tineri care se pot califica in scopul desfasurarii unor activitati in domeniul serviciilor
Observatii		Promovarea unei politici de asociere a intreprinzatorilor locali si atrasi pentru dezvoltarea unor activitati economice in domeniul serviciilor

Analiza nevoilor si potentialului din sectorul de activitate 13. (AGRO)TURISM

Resurse existente	Resurse umane	-
	Resurse materiale	-
	Alte forme	<ul style="list-style-type: none"> 🇷🇺 Comuna are potential turistic scazut. ➤ Modernizarea infrastructurii; ➤ Valorificarea zonei cu potential turistic ➤ Identificarea potentialilor investitori in turism/agroturism; ➤ Crearea unui complex de agrement – Balta Lutca; ➤ Amenajare partie de schi in satul Vulpasessti;
Necesitati:		<ul style="list-style-type: none"> ▼ Atractii turistice <ul style="list-style-type: none"> • Monumente de arhitectura: <ul style="list-style-type: none"> - Biserica de lemn "Sf Nicolae" din Sagna

	<ul style="list-style-type: none"> ➤ Informare și asistență privind fondurile interne și externe disponibile; ➤ Accesarea fondurilor disponibile (FDR, FEADR, etc.)
Mijloace de realizare	<p style="text-align: center;">Zone ale comunei care pot fi amenajate pentru agro-turism</p> <p style="text-align: center;">Resurse private, Resurse atrase</p> <p style="text-align: center;">Intreprinzatori, oameni de afaceri</p>
Observatii	Promovarea unei politici de încurajare a activitatilor de interes turistic in asociere cu alte activitati care pot capata specific local

Analiza nevoilor si potentialului din sectorul de activitate 14. CONSTRUCTII

	Resurse umane	-
Resurse existente	Resurse materiale	<ul style="list-style-type: none"> ▼ Exista 3 unitati industriale – depozite de materiale constructii: <ul style="list-style-type: none"> - SC UNIVERSAL SHOP SRL SAGNA - SC UZY CONSTRUCT SRL SAGNA - IL LUNGU IOSIF ▼ Exista 2 unitati care realizeaza lucrari de constructii cladiri rezidentiale si nerezidentiale: <ul style="list-style-type: none"> - S.C. BEGA CONSTRUCT S.R.L. Sagna - S.C. LA IMOBILIARE SRL Roman - Punct lucru Sagna
	Alte forme	-
Necesitati:	<ul style="list-style-type: none"> ➤ Infintintarea unor activitati generatoare de venituri cu specializare in constructii si amenajari funciare; ➤ Organizarea unor cursuri de calificare si specializare pentru activitati de constructii: pietrari, fierari, zidari, zugravi, tamplari, dulgheri etc.; 	

Mijloace de realizare	Materiale	Materiale de constructii, gospodariile populatiei
	Financiare	
Umane		Personal calificat in meserii de constructii. Intreprinzatori care doresc sa inceapa o afacere in constructii
Observatii		-

III. Domeniul INFRASTRUCTURA**Analiza nevoilor si potentialului din sectorul de activitate 15. TEHNICO - EDILITAR**

Resurse existente	Resurse umane	5081 locuitori
	Resurse materiale	<ul style="list-style-type: none"> ✓ 870 gospodarii din localitatea Sagna au instalatie de apa in sistem propriu; ✓ Retea de canalizare pe o lungime de 7.72 km – nu este pusa in functiune; ✓ Statie de epurare cu capacitate de epurare de 240mc/ zi – nu este pusa functiune; ✓ Exista latrine sau fose septice, dar nu se cunosc date precise despre numarul acestora pe teritoriul comunei; ✓ Exista fantani sau captari de izvoare de catre locuitorii satelor, lucrari ce sunt insuficiente si nu prezinta siguranta;
	Alte forme	<p>Proiecte in derulare pentru infiintare sistemului de apa si canalizare:</p> <ul style="list-style-type: none"> 🚧 Alimentare cu apa sat Sagna - valoare proiect 3.328.623,3 lei 🚧 Colectoare de canalizare si statie de epurare ape uzate menajere în localitatea Sagna, judetul Neamt - 3.893.069.39 lei
Necesitati:		<ul style="list-style-type: none"> ➤ Extindere retea alimentare cu apa 13 km Sagna si infiintare retea 8 km Lutca si 12 km Vulpasesi. ➤ Extindere retea canalizare 18 km Sagna si infiintare 8 km Lutca si 12 km Vulpasesi. ➤ Realizare captare noua pentru sistemul de alimentare cu apa existent; ➤ Program de consientizare a cetatenilor cu privire la necesitatea racordarii la retea edilitara pentru eliminarea expunerii la poluare si agenti patogeni.
Mijloace de realizare	Materiale	
	Financiare	Fonduri atrase, fonduri publice, fonduri externe
	Umane	Persoane active din comuna (aplicarea proiectelor genereaza surse de venituri pentru populatie)
Observatii		Acest sector este determinant in crearea conditiilor optime de locuit in localitate

Analiza nevoilor si potentialului din sectorul de activitate 16. ENERGETICA

Resurse existente	Resurse umane	-
	Resurse materiale	<ul style="list-style-type: none"> ✓ 45 km rețea electrica ✓ 40 km rețea electrica stradala; ✓ Racord rețea electrica 100% ✓ Rețea stradala iluminat public 100%
Alte forme		Potential eoliene, panouri solare
Necesitati:		<ul style="list-style-type: none"> ➤ Extinderea rețelei electrice cu 10 km - 8 km Sagna, 2 km Vulpassesți; ➤ Extinderea rețelei electrice stradala cu 10km, 8 km in Sagna si 2 km in Vulpassesți; ➤ Modernizare iluminat public; ➤ Introducerea rețelei de gaz metan – 40km, pentru acoperirea nevoilor energetice ale populației si institutiilor; ➤ Centrala fotovoltaica de producere a energiei electrice prin conversia energiei solare P=375 KW în valoare de 9.754.056 lei ➤ Valorificarea resurselor energetice regenerabile – eoliene, energia solara, hidroenergia; ➤ Proiecte de asociere a culturilor agricole cu valorificarea energetica produselor agricole.
Mijloace de realizare	Materiale	Potential eoliene, panouri solare etc. – resurse energetice regenerabile
	Financiare Umane	Fonduri proprii, fonduri atrase, fonduri publice, fonduri externe Locuitorii satelor
Observatii		Nu exista o traditie locala in domeniul aplicatiilor energetice din surse regenerabile (exceptie, lemnul pentru foc) Valorificarea potentialului acestui sector constituie o sansa pentru dezvoltarea comunei

Analiza nevoilor si potentialului din sectorul de activitate 17. RETEA DE TRANSPORT

		Resurse umane
		Locuitorii comunei 5081
		<ul style="list-style-type: none"> ✓ Exista cca. 37.8 km drumuri pe raza comunei din care: - 8 km drumuri județean asfaltate – 5 km DJ 207A Lutca si Sagna; 2 km DJ 207 D Sagna; 1 km DJ 207K Sagna; - 6.5 km drumuri comunale asfaltate- 5.1 km Vulpasesți, 1.4 km Lutca; - 2 km drumuri asfaltate Sagna; - 1.55 km drumuri comunale nepietruite - Lutca; - 24.7 km drumuri satești pietruite – 15 km Sagna, 3.7 km Lutca, 6 km Vulpasesți. - 3 km drumuri satești nepietruite – 2 km Sagna, 1 km Vulpasesți. ✓ Drumuri modernizate: 8.55 km Sagna, 2.9 km Lutca, 5.1 km Vulpasesți. ✓ Cai ferate – 15.65 km Roman – Buhaesti.
		<ul style="list-style-type: none"> ✚ Proiect in curs de desfasurare “Modernizare drumuri în comuna Sagna, judetul Neamt; Covor asfaltic pe drum comunal DC65 în sat Vulpasesți” - Fonduri M.D.R.A.P./O.G. 28/2013 - Valoare lucrari 7.956.404,31 lei cu TVA - inceput în anul 2013
		<ul style="list-style-type: none"> ➤ Modernizare drumuri satești – 20 km; ➤ Construire 10 poduri in satul Sagna; ➤ Amenajarea a 6 parcar; ➤ Infintare piste biciclisti in comuna Sagna; ➤ Reabilitarea infrastructurii de transport pentru cresterea sigurantei in circulatia publica si asigurarea liberei deplasari a cetatenilor; ➤ Evaluari periodice ale necesarului de transport de persoane si de marfa din zona si promovarea acestuia in randul transportatorilor locali.
Necesitati:		
Mijloace de realizare	Materiale	Calitatea drumurilor de acces in localitate
	Financiare	Activitati generatoare de profit
	Umane	-

IV. Domeniul URBANISM**Analiza nevoilor si potentialului din sectorul de activitate 18. MANAGEMENTUL TERITORIULUI**

Resurse existente	Resurse umane	Responsabilul pe urbanism, primarul; cei 5081 de locuitori ai comunei
	Resurse materiale	Cele 5449 ha ha ale comunei
Necesitati:	Alte forme	-
		<ul style="list-style-type: none"> ➤ Crearea unei mentalitati de abordare a vietii sociale si economice locale in care teritoriul constituie o resursa; ➤ Studii si cercetari privind zonarea teritoriului pe criterii de potential economic, social, ecologic, tehnologic si crearea conceptelor necesare de valorificare a acestui potential - completare, finalizare; ➤ Definitivarea reconstituirii proprietatii asupra terenurilor si cladirilor; ➤ Adoptarea unui concept european de organizare teritoriala pentru imbunatatirea conditiilor de dezvoltare urbana;
Mijloace de realizare	Materiale	Intreg teritoriul comunei
	Financiare	Resurse bugetare, resurse atrase, fonduri externe
	Umane	Acces la consultanta de specialitate pentru realizarea obiectivului
Observatii		Managementul teritoriului difera de amenajarea teritoriului

Analiza nevoilor si potentialului din sectorul de activitate 19. PUG SI PUZ

Resurse existente	Resurse umane	Responsabili din primarie: primar, secretar, viceprimar, responsabil urbanism
	Resurse materiale	PUG si PUZ ultima actualizare in 2006 aprobat cu HCL 39/23.08.2007
Necesitati:	Alte forme	-
		Actualizare PUG si PUZ
Mijloace de	Materiale	-
	Financiare	Fonduri locale

realizare	Umane	Aces la consultanta de specialitate
Observatii		

Analiza nevoilor si potentialului din sectorul de activitate 20. AMENAJAREA TERITORIULUI

Resurse existente	Resurse umane	<ul style="list-style-type: none"> ↘ Disponibilitatea celor 508 1 de locuitori de a participa la activitatile de amenajare a teritoriului
	Resurse materiale	<ul style="list-style-type: none"> ↘ Cele 5449 ha ale comunei
	Alte forme	<ul style="list-style-type: none"> ↘ Teren neagricol: <ul style="list-style-type: none"> • 2285 ha paduri si alte terenuri forestiere • 229 ha curti constructii • 101 ha ape: 87.41 ha raul Siret si 5.34 Bata Lutca
Necesitati:		<ul style="list-style-type: none"> ↘ Regularizarea si consolidarea malurilor paraielor si a torentilor prin indiguri o suprafata de 21 ha; ↘ Reabilitarea terenurilor afectate de alunecari de teren pe o suprafata 13 ha; ↘ Zonarea terenurilor agricole pentru adaptare la sisteme moderne de valorificare si asigurare acces; ↘ Constituirea si actualizarea permanenta a unei baze de date privind situatia teritoriului;
Mijloace de realizare	Materiale	Incurajarea dezvoltarii unor activitati economice locale pentru amenajari si intretinere
	Financiare	Fonduri private, fonduri atrase, fonduri externe
	Umane	Crearea de locuri de munca pentru populatia activa locala pentru lucrari de amenajare
Observatii		Promovarea unei politici de amenajare si create a unor premise de dezvoltare locala pe principii durabile

V. Domeniul MEDIUL INCONJURATOR**Analiza nevoilor si potentialului din sectorul de activitate 21. CALITATEA MEDIULUI (APA, AER, SOL)**

Resurse existente	Resurse umane	Locuitorii comunei nu sunt expusi la poluare sau generatori de poluare
	Resurse materiale	Gospodariile populatiei, dejectiile animale.
	Alte forme	O parte din populatie detine instalatii pentru apa realizate din surse proprii.
Necesitati:		<ul style="list-style-type: none"> ➤ Identificarea surselor de poluare si a stadiului de afectare a mediului inconjurator; ➤ Monitorizarea calitatii, luarea unor masuri de protectie care vizeaza starea de confort si sanatate a populatiei; ➤ Educatia ecologica trebuie promovata la toate nivelele de administrare si de varsta; ➤ Formarea comportamentului si a deprinderilor fata de mediu trebuie sa inceapa si sa se desfasoare in mod sistematic in gradinite si scoli; ➤ Monitorizarea gradului de poluare a aerului, proiect privind identificarea duritatii apei (prezinta nitrati si nitrati in cantitati considerabile), solului; ➤ Program de restructurare a activitatilor gospodaresti pentru eliminarea surselor de poluare a aerului, apei si solului; ➤ Program de constientizare a populatiei comunei asupra riscurilor de expunere la poluare si a masurilor de evitare a poluarii mediului inconjurator; ➤ Organizarea societatii civile pentru promovarea conceptelor ecologice
Mijloace de realizare	Materiale	Depoluare naturala (macrofite)
	Financiare	Resurse publice, resurse atrase
	Umane	Reprezentantii societatii civile, personal specializat pentru aplicarea proiectelor
	Observatii	-

Analiza nevoilor si potentialului din sectorul de activitate 22. PROTECTIA SANATATII UMANE

Resurse existente	Resurse umane	<p>Populatia comunei grupata pe categorii de varsta – date din 2011:</p> <table border="1"> <thead> <tr> <th>Varsta</th> <th>< 14 ani</th> <th>15 – 19 ani</th> <th>20 – 34 ani</th> <th>35 – 64 ani</th> <th>>65 ani</th> </tr> </thead> <tbody> <tr> <td>Nr persoane</td> <td>737</td> <td>316</td> <td>609</td> <td>1478</td> <td>743</td> </tr> </tbody> </table>					Varsta	< 14 ani	15 – 19 ani	20 – 34 ani	35 – 64 ani	>65 ani	Nr persoane	737	316	609	1478	743
	Varsta	< 14 ani	15 – 19 ani	20 – 34 ani	35 – 64 ani	>65 ani												
	Nr persoane	737	316	609	1478	743												
Resurse materiale	<ul style="list-style-type: none"> ✓ 1 Dispensar uman in Sagna; ✓ 2 farmacii umane; ✓ 1 dispensar veterinar; 																	
Alte forme	-																	
Necesitati:		<ul style="list-style-type: none"> ➤ Program de constientizare a populatiei cu privire la expunerea agentii nocivi in diferite situatii si necesitatea unor masuri drastice de protejare; ➤ Construirea unui stationar pentru supravegherea starii de sanatate; ➤ Modernizarea dispensarelor pentru asigurarea serviciilor de sanatate la standarde inalte; ➤ Program de educare a populatiei pentru adoptarea unui mod de viata sanatos; ➤ Monitorizarea unor factori de risc pentru sanatatea umana: poluare chimica, zgomot, stres; ➤ Organizarea societatii civile pentru promovarea conceptelor moderne de sanatate umana; 																
Mijloace de realizare	Materiale	Cladiri si mijloace de comunicare si transfer de cunostinte																
	Financiare	Resurse publice, resurse atrase, resurse private																
	Umane	Specialisti si voluntari																
Observatii	Focalizarea politicii administratiei publice pe satisfacerea nevoilor umane																	

Analiza nevoilor si potentialului din sectorul de activitate 23. UTILIZAREA DURABILA A RESURSELOR NATURALE

Resurse existente	Resurse umane	-
	Resurse materiale	<ul style="list-style-type: none"> ▼ 2775 ha teren agricol: 2072 ha teren arabil, 455 ha pașuni, 229 ha fânețe; 19 ha livezi si vii.
	Alte forme	-
Necesitati:		
Mijloace de realizare	Materiale	Mijloace moderne de conducere si control al proceselor
	Financiare	Resurse publice, resurse atrase, resurse private
	Umane	Proprietarii de pamant de pe raza comunei pentru resursele solului
	Observatii	Oportunitatea valorificarii potentialului sectorului este o prioritate a Strategiei Europene

Analiza nevoilor si potentialului din sectorul de activitate 24. MANAGEMENTUL INTEGRAT AL DESEURILOR

Resurse existente	Resurse umane	<ul style="list-style-type: none"> ▼ Contract de delegare a gestiunii serviciilor publice de salubritate cu S.C. ROSSAL S.R.L. Roman.
	Resurse materiale	-
	Alte forme	<ul style="list-style-type: none"> 🇷🇴 Comuna Sagna face parte din proiectul integrat « Sistemul de management integrat al deeurilor din judetul Neamt » - Proiect executie 20 puncte colectare deseuri
Necesitati:		
		<ul style="list-style-type: none"> ➤ Activitati de educare a populatiei cu privire la necesitatea si modul de gestionare a deeurilor menajere solide; ➤ Crearea infrastructurii locale de colectare si depozitare intermediara a deeurilor solide; ➤ Organizarea societatii civile pentru promovarea conceptelor moderne de gestionare a deeurilor;

		➤ Educatia ecologica trebuie promovata la toate nivelele de administrare si de varsta.
Mijloace de realizare	Materiale	Infrastructura de colectare, depozitare, transport
	Financiare	Resurse publice, resurse atrase, fonduri externe
	Umane	Personal calificat
Observatii		Acest sector este determinant in crearea conditiilor optime de locuit in localitate

Analiza nevoilor si potentialului din sectorul de activitate 25. SPATII VERZI

Resurse existente	Resurse umane	✓ Locuitorii comunei 5081 persoane
	Resurse materiale	-
	Alte forme	-
	Necesitati:	<ul style="list-style-type: none"> ➤ Amenajare spatii de joaca la Gradinite; ➤ Amenajare parc comunal in satul Sagna; ➤ Amenajare baza sportiva; ➤ Realizarea unor spatii verzi si amenajarea de trotuare in fata locuintelor de-a lungul drumurilor de acces in comuna (alei pietonale); ➤ Realizarea de parcuri, trebuie delimitata locatia prin PUZ; ➤ Program de conștientizare și educare a populației la toate nivelurile de varsta.
Mijloace de realizare	Materiale	Acces la material biologic adecvat
	Financiare	Fonduri proprii, fonduri atrase, fonduri publice
	Umane	Acces la consultanta peisagistica
Observatii		Pentru locuitorii comunei amenajarile peisagistice trebuie sa devina un factor de confort si sanatate

Analiza nevoilor si potentialului din sectorul de activitate 26. STABILIZARE TERENURI

Resurse existente	Resurse umane	-
	Resurse materiale	<ul style="list-style-type: none"> ✓ Cursurile de apa: paraiele Vulpasesi, Petrosu, Dafinoaia; ✓ Zone afectate de alunecari de teren in satul Vulpasesi ✓ Terenuri inundabile in satele Sagna si Vulpasesi
Alte forme		<ul style="list-style-type: none"> ➢ Reagularizarea albiilor paraielor Vulpasesi, Petrosu, Dafinoaia – terenuri inundabile 21 ha; ➢ Reabilitarea terenurilor afectate de alunecari de teren prin plantarea de salcami/ impaduriri, - suprafata 13 ha; ➢ Consolidarea malurilor si taluzurilor prin plantarea de zone verzi;
Necesitati:		Suprafetele de teren afectate
Mijloace de realizare	Materiale	
	Financiare	Programul Operational Sectorial pentru Agricultura si Dezvoltare Rurala
	Umane	Persoanele active din comuna, proprietari ai terenurilor afectate
Observatii		Prin actiunile de stabilizare a terenurilor se reface si echilibrul ecologic la zonei

VI. Domeniul ADMINISTRATIE PUBLICA**Analiza nevoilor si potentialului din sectorul de activitate 27. ADMINISTRATIE SI SOCIETATE CIVILA**

Resurse existente	Resurse umane	<ul style="list-style-type: none"> ↘ 30 de posturi din care 23 ocupate in prezent;
	Resurse materiale	<ul style="list-style-type: none"> ↘ Sediu propriu
	Alte forme	<ul style="list-style-type: none"> ↘ Dotari IT: 10 calculatoare, 1 copiator, 1 fax, 1 copiator multifuncțional ↘ Alte dotari: 1 Autoturism Dacia Logan, mașină pomplieri, tractor+tremorță, plug semipurțat, greder, mașină împrăștiat antiderapant, motouncealtă. ↘ Reabilitare / modernizare si dotare sediu primarie; ↘ Construire sediu SVSU si garaj; ↘ Programe de dotare si intarire institutionala a administratiei publice; ↘ Dotare la standarde corespunzatoare pentru imbunatatirea calitatii serviciilor oferite populatiei, inclusiv cu echipamente IT de ultima generatie care sa permita mentinerea inregistrarilor (de taxe si impozite, de terenuri, etc.) in conditii corespunzatoare si care sa contribuie la scurtarea timpului de rezolvare a problemelor care apar. Dotari materiale necesare: 10 calculatoare, 2 xerox; mobilier; 1 masina serviciu primarie; utilitaje constructii: 1 autobasculanta, 1 compactor, 1 autogreder, 1 utilitaj pentru dezapezire; 1 vidanția; 1 betoniera; 2 generatoare; 1 pompa. ↘ Programe de perfectionare a personalului propriu, inclusiv familiarizarea cu programe informatice pentru mentinerea inregistrarilor (cadastru, taxe si impozite, etc.); ↘ Constituirea de parteneriate public private pentru exploatarea unor investitii ale comunitatii si pentru valorificarea unor resurse locale din patrimoniul public; ↘ Programe de perfectionare pentru accesarea fondurilor europene si pentru pregatirea cetatenilor comunei, potentiali solicitanti de fonduri pentru dezvoltare comunitara; ↘ Dezvoltarea sistemelor de comunicare cu comunitatea pentru a permite participarea cetatenilor la luarea deciziilor si implicarea acestora.
Necesitati:		

Mijloace de realizare	Materiale	Patrimoniul public si privat al comunei
	Financiare	Fonduri proprii, fonduri bugetare și fonduri externe
	Umane	Cresterea numarului de salariati ai Primariei pentru a se mari calitatea actului de administratie publica
Observatii	Cresterea autonomiei administratiei publice locale presupune constituirea mijloacelor adecvate a aplicare si urmarire a consecintelor politicii economice, sociale si ecologice si a impactului asupra cetatenilor si bunurilor lor	

Capitolul VI. ANALIZA SWOT

ANALIZA SWOT globala pentru Comuna Sagna	
Puncte tari	Puncte slabe
<ul style="list-style-type: none"> ➤ 5449 Ha suprafata comunei; ➤ existenta a importante resurse naturale pe raza comunei (2072 ha teren arabil, 455 ha pasune, conditii favorabile agriculturii, conditii bune de crestere a animalelor). ➤ forta de munca este ieftina pe raza comunei; ➤ grad de poluare redus datorita inexistentei agentilor economici poluatori (cu exceptia poluarii rezultate in urma activitatilor gospodaresti si a cresterii animalelor); ➤ comuna este electrificata in proportie de 100% - racord locuitorii comunei si 100% iluminat public; ➤ retea de apa – canalizare introdusa in comuna (12.5 km apa si 7.72 km retea canalizare si statie de epurare cu capacitate de epurare de 240mc/zi); ➤ acces la reseaua de telefonie fixa și internet; 	<ul style="list-style-type: none"> ➤ nivelul de modernizare al retelei de drumuri comunale redus; ➤ dotare relativ scazuta in domeniul asistentei sociale si al sanatatii; ➤ baza materiala a educatiei si culturii relativ scazuta; ➤ conditiile de locuit nu corespund standardelor; ➤ resurse financiare scazute la dispozitia Primariei; ➤ insuficienta dezvoltare a activitatilor economice derulate de locuitorii comunei; lipsa serviciilor pentru populatie; ➤ inexistenta unor actori locali care sa preia unele din greutatile administratiei; ➤ slaba participare a locuitorilor comunei la viata comunitatii; ➤ absenta personalului inalt calificat in administratie;

- | | |
|---|--|
| <ul style="list-style-type: none">➤ infrastructura de educatie relativ modernizata;➤ Comuna Sagna este inclusa in proiectul "Sistem de Management Integrat al Deseurilor in Judetul Neamt"- SMID cofinantat din Fondul European de Dezvoltare Regionala prin POS Mediu;➤ proiecte pentru infrastructura de utilitati, in derulare;➤ proiecte pentru infrastructura de drumuri, in derulare;➤ existenta unui efectiv crescut de animale in gospodarii;➤ zona favorabila activitatilor economice;➤ apropierea de alte localitati poate duce la proiecte comune de infrastructura (utilitati) cu o reducere semnificativa a costurilor;➤ potential turistic ridicat;➤ interventia omului in mediul inconjurator este redusa. | <ul style="list-style-type: none">➤ probleme sociale legate de saracie;➤ absenta fondurilor de start pentru demararea afacerilor;➤ nivel relativ scazut al proiectelor pentru accesarea fondurilor europene. |
|---|--|

Oportunitati	Riscuri
<ul style="list-style-type: none">➤ Romania- membru al UE și oportunitati de dezvoltare echilibrata a regiunilor;➤ potential de crestere a activitatii economice datorita resurselor naturale;➤ existenta unor potentiale surse de finantare externe prin intermediul unor fonduri diverse (de modernizare a administratiei, de dezvoltare rurala, de coeziune), etc.➤ posibilitati de atragere a investitorilor datorita existentei fortei de munca pe plan local;➤ mediul geografic permite dezvoltarea anumitor ramuri economice (ex. industria alimentara, turism, etc.)➤ posibilitatea accesarii pietei europene.	<ul style="list-style-type: none">➤ necesitatea investitiilor financiare mari in agricultura si cresterea animalelor;➤ insuficienta dezvoltare a infrastructurii poate alunga potentialii investitori in economie;➤ continuarea plecarii populatiei tinere catre alte zone si tari;➤ lipsa de coeziune a masurilor de dezvoltare economica si sociala;➤ imposibilitatea de a accesa finantari nerambursabile datorita absentei personalului calificat in domeniu și a fondurilor de cofinantare;➤ imposibilitatea de a accesa finantari nerambursabile de anvergura pentru dezvoltarea comunei datorita imposibilitatii asigurarii cofinantarii.

ANALIZA SWOT pe domenii prioritare

I. SOCIAL

CULTURA

Puncte tari

- existenta infrastructurii fizice specifice:
 - 1 Camin Cultural;
 - 1 Biblioteca comunala dotata corespunzator;
 - 4 Biserici ortodoxe si 1 biserică catolica;
- Monumente de arhitectura religioase:
 - Biserica de lemn „Sfântul Nicolaie” Sagna;
 - Crucea memoriala din satul Vulpasesti a eroilor din razboiul 1916-1918.
- program cultural de ziua comunei – prima duminica dupa Sf. Maria;
- populatia comunei se implica activ in activitatile culturale;
- existenta unor talente native locale in domeniul artelor – pictor –

Puncte slabe

- infrastructura fizica necesita mai multa atentie pentru a corespunde standardelor;
- Caminul cultural necesita modernizare;
- inexistentia activitatilor culturale pe raza comunei;
- lipsa unui punct de informare in cadrul CC;
- fondurile nu sunt suficiente pentru a acoperi necesitatile culturale;
- lipsa personalului calificat capabil sa elaboreze proiecte/ programe pentru accesarea de fonduri nerambursabile in domeniul culturii si artei.

<p>sculptor Nicolae Paduraru;</p> <ul style="list-style-type: none"> ➤ proiect pentru perioada 2014- 2020 pentru construire Casa de cultura in Sagna. 	
Oportunitati	Riscuri
<ul style="list-style-type: none"> ➤ finantari guvernamentale pentru cultura si arta in mediul rural (program de reabilitare a caminelor culturale prin Ministerul Culturii); ➤ fondurile pentru cultura vor trece in administrarea comunitatilor locale; ➤ exista spatii pentru activitati culturale; ➤ existenta potentialului de reactivare a valorilor de cultura si arta populara; ➤ potential pentru crearea unui brand traditional; ➤ valorificarea potentialului economic al activitatilor traditionale. 	<ul style="list-style-type: none"> ➤ persoanele cu grad de scolarizare ridicat parasesc localitatea pentru slujbe mai bine platite; ➤ modernismul influenteaza modul de viata al populatiei rurale; ➤ evolutia tehnologica poate altera activitatile cu specific local; ➤ talentele locale atrase de centrele culturale consacrate; ➤ dirijarea fondurilor locale spre alte prioritati;

EDUCATIE	
Puncte tari	Puncte slabe
<ul style="list-style-type: none"> ➤ Existenta infrastructurii fizice pentru invatamant: <ul style="list-style-type: none"> - Gradinita Sagna - Gradinita Lutca - Gradinita Vulpesti - Scoala cu clasele I – IV Vulpasesti - Scoala cu clase I – VIII Sagna ➤ Existenta personalului calificat in domeniul educatiei: 36 cadre didactice; ➤ Existenta infrastructurii de comunicatii, inclusiv internet; ➤ Existenta proiectelor in desfasurare pentru imbunatatirea infrastructurii de educatie. 	<ul style="list-style-type: none"> ➤ infrastructura fizica necesita mai multa atentie pentru a corespunde standardelor; ➤ infrastructura de educatie necesita modernizare/reabilitare si dotare; ➤ abandonul scolar; ➤ baza materiala precara; ➤ insuficienta dotarilor si a mijloacelor de informare moderne; ➤ lipsa conditiilor necesare care sa atraga si sa mentina personalul calificat pe raza comunei; ➤ fondurile nu sunt suficiente pentru a acoperi necesitatile.
Oportunitati	Riscuri
<ul style="list-style-type: none"> ➤ finantari guvernamentale pentru invatamant in mediul rural (program de reabilitare a scolilor prin Ministerul Educatiei); ➤ fondurile pentru invatamant vor trece in administrarea comunitatilor locale; ➤ posibilitatea modernizarii 	<ul style="list-style-type: none"> ➤ Decalaje mari de dezvoltare fata de alte comunitati europene similare; ➤ persoanele cu grad de scolarizare ridicat parasesc localitatea pentru slujbe mai bine platite; ➤ absenta persoanelor capabile sa elaboreze proiecte de dezvoltare a infrastructurii pentru educatie;

<p>infrastructurii si a bazei materiale;</p> <ul style="list-style-type: none"> ➤ existenta programelor specifice pentru dezvoltarea resurselor umane; ➤ cerintele pietei muncii moderne aflata in continua schimbare. 	<ul style="list-style-type: none"> ➤ dirijarea fondurilor locale spre alte prioritati; ➤ previzibila imbunatatire a bazei materiale (prin fonduri externe) s-ar putea sa nu fie dublata de existenta resurselor umane capabile sa o foloseasca; ➤ cadrul legal instabil al sistemului educational.
--	---

ASISTENTA SOCIALA

Puncte tari	Puncte slabe
<ul style="list-style-type: none"> ➤ serviciul acreditat de asistenta sociala din cadrul Primariei; ➤ existenta programelor legale de ajutoare sociale; ➤ ponderea scazuta a persoanelor cu handicap grav; ➤ existenta unor spatii care pot fi reabilitate si transformate in obiective sociale; ➤ caminele culturale sunt solutia pentru gazduirea activitatilor sociale, activitati care pot aduce si fonduri pentru reabilitarea cladirilor; ➤ acces direct la informatii privind 	<ul style="list-style-type: none"> ➤ Insuficienta personalului calificat in servicii sociale; ➤ absenta actorilor locali capabili sa presteze sau sa preia servicii sociale; ➤ lipsa programelor pentru sustinerea si incurajarea reintegrarii active pe piata muncii; ➤ fonduri reduse la nivel local pentru servicii sociale; ➤ dotarea materiala in domeniu este veche si insuficienta; ➤ existenta unei categorii numeroase de persoane aflata in situatie de risc

<p>formele de ajutor de stat datorita liniilor de comunicatii existente.</p>	<p>social;</p> <ul style="list-style-type: none"> ➤ lipsa de spatii adecvate; ➤ lipsa unor centre sociale; ➤ neatractivitatea mediului rural pentru specialistii in domeniu;
<p>Oportunitati</p>	<p>Riscuri</p>
<ul style="list-style-type: none"> ➤ posibilitatea ca infrastructura existenta sa serveasca ca spatii pentru furnizarea de servicii sociale in urma reabilitarilor si modernizarilor absolut necesare; ➤ existenta de spatii excedentare la nivel de comuna; ➤ existenta politicilor sociale de sustinere din partea UE; ➤ oportunitati de finantare nerambursabila prin fonduri guvernamentale si prin fonduri structurale POS DRU, PO Regional si PO Dezvoltare Rurala 	<ul style="list-style-type: none"> ➤ neindeplinirea standardelor in domeniul asistentei sociale; ➤ interpretarea gresita a scopului serviciilor de asistenta sociala; ➤ slaba capacitate de absorbtie a fondurilor existente la nivel de guvern sau a fondurilor UE datorita absentei specialistilor si a consultantei in domeniu; ➤ insuficienta fondurilor locale pentru activitati sociale; ➤ absenta fondurilor pentru cofinantarea proiectelor sociale potentiale a fi finantate cu fonduri UE;

SANATATE	
Puncte tari	Puncte slabe
<ul style="list-style-type: none"> ➤ 2 cabinete medicale; ➤ 1 cabinet stomatologic; ➤ Centru socio medical SF. Maria Sagna; ➤ 1 Dispensar veterinar; ➤ 2 Farmacii umane; ➤ existenta personalului calificat pentru furnizarea de servicii in domeniul sanatatii; ➤ acces direct la informatii datorita liniilor de comunicatii existente; 	<ul style="list-style-type: none"> ➤ Infrastructura de sanatate nu acopera necesitatile populatiei la nivelul intregii comune; ➤ Infrastructura de sanatate necesita modernizare; ➤ dotarea materiala in domeniu este veche si insuficienta; ➤ insuficienta personalului medical; ➤ neatractivitatea mediului rural pentru specialistii in domeniu; ➤ lipsa unui program de monitorizare si control a factorilor de risc pentru sanatatea populatiei locale; ➤ indiferenta populatiei fata de adoptarea unui mod de viata sanatos; ➤ fonduri insuficiente pentru acoperirea nevoilor medicale ale populatiei.
Oportunitati	Riscuri
<ul style="list-style-type: none"> ➤ posibilitatea modernizarii si dotarii la standarde UE a infrastructurii de sanatate; ➤ informarea si constientizarea 	<ul style="list-style-type: none"> ➤ neindeplinirea standardelor in domeniul sanatatii; ➤ folosirea ineficienta a dotarilor; ➤ slaba capacitate de absorbtie a

<p>populatiei cu privire la adoptarea unui mod de viata sanatos, promovarea principiilor naturiste;</p> <ul style="list-style-type: none"> ➤ oportunitati de finantare nerambursabila prin fonduri guvernamentale si prin fonduri structurale POS DRU, PO Regional si PO Dezvoltare Rurala 	<p>fondurilor existente la nivel de guvern sau a fondurilor UE datorita absentei specialistilor si a consultantei in domeniu;</p> <ul style="list-style-type: none"> ➤ absenta fondurilor pentru cofinantarea proiectelor potentiale a fi finantate cu fonduri UE;
---	---

CONDITII DE LOCUIT si alte DOTARI

Puncte tari	Puncte slabe
<ul style="list-style-type: none"> ➤ 1740 locuinte; ➤ 1577 gospodarii; ➤ Starea fizica a constructiilor este buna in proportie de 20% si medie in procent de 75%; ➤ 870 locuinte - alimentate cu apa in sistem propriu; ➤ 100% gospodarii electrificate; ➤ Accesul populatiei la informatii privind la codul constructiilor si la exigentele conditiilor de locuit; ➤ acces la telefonie fixa, mobila, TV; ➤ numar de posturi telefonice 620 la populatie; 	<ul style="list-style-type: none"> ➤ Conditile de locuit inca neadaptate la exigentele actuale; ➤ Locuitorii nu dispun de fondurile necesare pentru aplicarea noilor standarde si utilizarea facilitatilor actuale de locuit; ➤ Decalaje mari intre diversele categorii sociale; ➤ Insuficienta promovare a politicilor moderne de urbanism; ➤ lipsa spatiilor de tip ANL care sa ofere conditiile necesare pentru atragerea si mentinerea personalului calificat in comuna; ➤ insuficienta dotarilor IT in contextul

	evolutiei tehnologice actuale;
Oportunitati	Riscuri
<ul style="list-style-type: none"> ➤ posibilitatea cresterii standardului de viata prin imbunatatirea conditiilor de locuit; ➤ existenta materialelor si tehnologiilor noi pentru constructii; ➤ oportunitati de finantare prin fonduri guvernamentale privind investitii imobiliare. 	<ul style="list-style-type: none"> ➤ Renuntarea la arhitectura traditionala; ➤ Utilizarea neadecvata si ineficienta a materialelor moderne de constructie; ➤ Lipsa experientei in gestionarea fondurilor pentru constructii.

II. DEZVOLTARE ECONOMICA RURALA

AGRICULTURA, SILVICULTURA

Puncte tari	Puncte slabe
<ul style="list-style-type: none"> ➤ bogatia naturala a comunei propice in special pentru cultivarea porumbului, graului, floarea soarelui; ➤ suprafete cultivate: 1456 ha porumb, 464 ha grau, 30 ha floarea soarelei; ➤ existenta pe teritoriul comunei a resurselor naturale: 2072 ha teren arabil, 455 ha pasuni, 229 ha fanete; ➤ existenta in comuna Sagna a 	<ul style="list-style-type: none"> ➤ fragmentarea suprafetelor agricole; ➤ abandonul unor suprafete de pasuni; ➤ inexistentia unui sistem centralizat de desfacere a produselor agricole; ➤ forta de munca imbatranita pentru cresterea animalelor; ➤ slaba dezvoltare a exploatarilor agricole si lipsa specialistilor in agricultura; ➤ exploatarile silvice necesita investitii; ➤ lipsa instruirii si sprijinului consultativ

<p>urmatoarelor unitati</p> <p>agrozootehnice: 6 SC</p> <ul style="list-style-type: none"> - S.C. ROVASAG S.R.L Sagna; - S.C. Moldova Farming Bacău; - S.C. MARSAT Roman; - S.C. Eurobiolat Vulpășești; - S.C. Ecstatic S.R.L. Roman; - S.C. Beta Agry S.R.L. Piatra Neamț <p>10 PFA uri – Cultivarea terenurilor agricole si cresterea animalelor:</p> <ul style="list-style-type: none"> - Roman Cornel - Ignea Dumitru - Butelcă Doru - Crăciun Ion - Leonte Neculai - Ivan Marius - Vartolomei Daniel - Chirica Vasile - Blaj Eduard - Moldovanu Dan <ul style="list-style-type: none"> ➤ existenta conditiilor prielnice pentru infiintarea de ferme si fabrici de nutreturi combinate; ➤ terenuri favorabile in Lunca Siretului pentru culturile de legume; ➤ existenta potentialului de prelucrare primara si avansata a produselor agricole si animale; 	<p>pentru proprietarii de paduri private;</p> <ul style="list-style-type: none"> ➤ taierea abuziva a unor suprafete insemnate din fondul forestier; ➤ lipsa lucrarilor de impadurire; ➤ slaba dezvoltare a infrastructurii de drumuri agricole si forestiere; ➤ lipsa proiectelor de finantare in domeniul silviculturii.
--	---

<ul style="list-style-type: none"> ➤ 2285 ha paduri aflate in proprietatea statului; ➤ existenta oportunitatilor de finantare externa nerambursabila care pot contribui la dezvoltarea agriculturii si silviculturii; 	
Oportunitati	Riscuri
<ul style="list-style-type: none"> ➤ existenta unor fonduri de la guvern pentru dezvoltare rurala; ➤ existenta fondurilor structurale: Programul National de Dezvoltare Rurala; ➤ Planul National Strategic pentru Dezvoltare Rurala; ➤ posibilitatea obtinerii de credite pentru agricultura si silvicultura; ➤ conditii favorabile pentru cresterea animalelor; ➤ crearea de noi locuri de munca; ➤ existenta unor institutii specializate: Oficiul Judetean pentru Consultanta Agricola Neamt. 	<ul style="list-style-type: none"> ➤ degradarea calitatii solurilor/suprafetelor agricole; ➤ utilizarea incorecta a ingrasamintelor chimice si a pesticidelor; ➤ conditii climaterice si de mediu nefavorabile (ploi, inundatii, alunecari de teren, seceta, etc.); ➤ capacitate scazuta a populatiei de a investi in cresterea animalelor; ➤ lipsa informarii cu privire la normele europene pentru agricultura si fondurile disponibile in domeniu; ➤ cadrul legislativ instabil.

INDUSTRIE	
Puncte tari	Puncte slabe
<ul style="list-style-type: none"> ➤ existenta a 20 unitati in domeniul Comert; 4 unitati in domeniul constructii; 2 service-uri auto; 1 brutarie; 1 restaurant; 1 firma de transport. ➤ există forță de muncă cu calificarea necesară pentru activitățile existente; ➤ prezenta resurselor naturale impulsionaza dezvoltarea economica; ➤ cadru natural propice pentru dezvoltarea de activitatati economice; ➤ potential pentru infiintare de ferme zootehnice; ➤ cadrul socio – economic permite diversificarea activitatilor economice individuale; 	<ul style="list-style-type: none"> ➤ nesiguranta mediului de afaceri; ➤ alinierea la normele europene implica costuri suplimentare si va conduce unele firme spre faliment; ➤ starea proasta a infrastructurii fizice si de utilitati; ➤ promovare insuficienta a potentialul zonei.
Oportunitati	Riscuri
<ul style="list-style-type: none"> ➤ posibilitatea atragerii de investitori datorita existentei fortei de munca ieftine; ➤ creșterea gradului de ocupare a 	<ul style="list-style-type: none"> ➤ infrastructura fizica insuficient dezvoltata; ➤ activitatile industriale pot produce efecte negative asupra mediului si

<p>locuitorilor din comună;</p> <ul style="list-style-type: none"> ➤ orientarea activităților din spațiul rural spre activități economice non agricole prin promovarea de noi tehnologii; ➤ existenta fondurilor structurale: POS Cresterea Competitivitatii Economice si Dezvoltare Rurala ➤ posibilitatea dezvoltarii mediului de afaceri; ➤ facilitati acordate de stat in domeniul agricol si zootehnic: subventii, etc. ➤ neutilizarea intensiva a ingrasamintelor chimice a permis pastrarea calitatii solului; ➤ valorificarea potentialului agroturistic. 	<p>populatiei;</p> <ul style="list-style-type: none"> ➤ slaba competitivitate a activitatilor industriale locale; ➤ inexistenta la populatie a fondurilor minime pentru dezvoltarea de activitati industriale; ➤ pregatire manageriala redusa; ➤ dese modificari legislative in domeniul fiscal; ➤ acces redus la credite; ➤ neatractivitate economica a zonei datorita izolarii si a infrastructurii precare.
COMERT	
Puncte tari	Puncte slabe
<ul style="list-style-type: none"> ➤ existenta a 20 unitati comerciale; ➤ cadrul socio – economic permite diversificarea activitatilor economice comerciale; 	<ul style="list-style-type: none"> ➤ inexistenta serviciilor de consultanta pentru afaceri; ➤ nesiguranta mediului de afaceri; ➤ alinierea la normele europene implica costuri suplimentare si va conduce unele firme spre faliment; ➤ starea proasta a infrastructurii fizice

	<p>si de utilitati;</p> <ul style="list-style-type: none"> ➤ promovare insuficienta a potentialul zonei; ➤ relativa izolare geografica fata de orasele mari si starea precara a drumurilor; ➤ absenta fondurilor de start la populatie pentru pornirea afacerilor;
Oportunitati	Riscuri
<ul style="list-style-type: none"> ➤ cresterea calitatii produselor comercializate in contextul cresterii nivelului de trai; ➤ aplicarea tehnologiilor noi, moderne in activitatile comerciale; ➤ dezvoltarea pietei de produse ecologice; ➤ existenta fondurilor structurale: POS Cresterea Competitivitatii Economice si Dezvoltare Rurala ➤ posibilitatea dezvoltarii mediului de afaceri. 	<ul style="list-style-type: none"> ➤ slaba competitivitate a agentilor economici locali; ➤ inexistentia la populatie a fondurilor minime pentru demararea unor afaceri; ➤ pregatire manageriala redusa; ➤ dese modificari legislative in domeniul fiscal; ➤ acces redus la credite; ➤ neatractivitate economica a zonei datorita izolarii si a infrastructurii precare.

SERVICII	
Puncte tari	Puncte slabe
<ul style="list-style-type: none"> ➤ Existenta unor servicii pentru populatie (posta, TV, net, telefonie fixa si mobila, servicii medicale, service auto, servicii de infrumusetare, etc.) ➤ personal calificat pentru serviciile prestate; ➤ existenta cererii de servicii pentru populatie; ➤ cadrul socio – economic permite diversificarea activitatilor economice individuale. 	<ul style="list-style-type: none"> ➤ structura populatiei pe grupe de varsta dezechilibrata- populatie imbatranita; ➤ insuficienta serviciilor oferite populatiei; ➤ inexistentia serviciilor de consultanta pentru afaceri; ➤ parteneriatul public – privat este slab dezvoltat; ➤ lipsa informatiei in domeniu: oportunitati de finantare, juridic, etc.; ➤ lipsa programelor de formare in domeniul serviciilor; ➤ venituri reduse din servicii; ➤ relativa izolare geografica fata de orasele mari si starea precara a drumurilor; ➤ absenta fondurilor de start la populatie pentru pornirea afacerilor;
Oportunitati	Riscuri
<ul style="list-style-type: none"> ➤ posibilitatea dezvoltarii si cresterii calitatii serviciilor prestate catre populatie; 	<ul style="list-style-type: none"> ➤ Accesibilitate redusa a populatiei la serviciile oferite;

<ul style="list-style-type: none"> ➤ posibilitatea diversificarii ariei de servicii pentru populatie; ➤ folosirea tehnologiilor noi, moderne in prestarea serviciilor; ➤ existenta fondurilor structurale: POS Cresterea Competitivitatii Economice si Dezvoltare Rurala; ➤ existenta politicilor de dezvoltare a serviciilor in mediul rural; ➤ posibilitatea dezvoltarii mediului de afaceri; ➤ cresterea gradului de ocupare si a valorii economice a localitatii. 	<ul style="list-style-type: none"> ➤ infrastructura fizica insuficient dezvoltata; ➤ slaba competitivitate a prestatorilor de servicii locali; ➤ inexistenta la populatie a fondurilor minime pentru demararea unor afaceri; ➤ pregatire manageriala redusa; ➤ dese modificari legislative in domeniul fiscal; ➤ acces redus la credite; ➤ neatractivitate economica a zonei datorita izolarii si a infrastructurii precare.
---	---

TURISM/ AGROTURISM

Puncte tari	Puncte slabe
<ul style="list-style-type: none"> ➤ Cadrul natural favorabil (peisaje, calitatea aerului si apei); ➤ Existenta unor obiective turistice care pot fi valorificate; ➤ Existenta potentialului pentru crearea unui complex de agrement – Balta Lutca. 	<ul style="list-style-type: none"> ➤ Fonduri reduse pentru investitii in turism/agroturism; ➤ Lipsa unei oferte turistice complexe; ➤ Slaba modernizare a infrastructurii;

Oportunitati	Riscuri
<ul style="list-style-type: none"> ➤ Investitii in derulare pentru modernizarea infrastructurii; ➤ Existenta potentialului de dezvoltare a turismului/agroturismului; ➤ Construirea unui parteneriat public-privat pentru valorificarea potentialului turistic/ agroturistic; ➤ Potential pentru amenajarea unei partii de schi in satul Vulpasesti; ➤ Existenta Fondurilor structurale – Fondul de Dezvoltare Regionala si Fondul European pentru Agricultura și Dezvoltare Rurala; 	<ul style="list-style-type: none"> ➤ Slaba promovare turistica a zonei; ➤ Slaba dezvoltare a unitatilor de primire turistica; ➤ Infrastructura insuficient modernizata;

III. INFRASTRUCTURA

RETEA DE TRANSPORT

Puncte tari	Puncte slabe
<ul style="list-style-type: none"> ➤ Retea proprie de drumuri (drumuri judetene, drumuri comunale, drumuri vicinale, ulite); ➤ 8 km drumuri judetean asfaltate – 5 	<ul style="list-style-type: none"> ➤ slaba dezvoltare a infrastructurii de drumuri comunale si necesitatea modernizarii acestei retele; ➤ inexistentia unor cai de acces catre

<p>km DJ 207A Lutca si Sagna; 2 km DJ 207 D Sagna; 1 km DJ 207K Sagna;</p> <ul style="list-style-type: none"> ➤ 6.5 km drumuri comunale asfaltate- 5.1 km Vulpasesti, 1.4 km Lutca; ➤ 2 km drumuri asfaltate Sagna; ➤ 24.7 km drumuri satesti pietruite – 15 km Sagna, 3.7 km Lutca, 6 km Vulpasesti. ➤ Drumuri modernizate: 8.55 km Sagna, 2.9 km Lutca, 5.1 km Vulpasesti. ➤ Cai ferate – 15.65 km Roman – Buhaesti; ➤ transportul de tranzit este asigurat de unitati de transport publice si private; ➤ Proiect in curs de desfasurare pentru modernizare drumuri în comuna Sagna. 	<p>anumite zone ale comunei;</p> <ul style="list-style-type: none"> ➤ distanta mare fata de centrele urbane; ➤ lipsa personalului propriu pentru intretinerea retelei de drumuri locale; ➤ inexistenta la nivelul comunei a specialistilor care sa intocmeasca proiecte de infrastructura; ➤ fonduri locale insuficiente.
Oportunitati	Riscuri
<ul style="list-style-type: none"> ➤ cresterea calitatii vietii populatiei locale; ➤ posibilitatea utilizarii tehnologiilor noi pentru modernizarea infrastructurii de drumuri; ➤ existenta unor fonduri de la guvern pentru modernizarea infrastructurii 	<ul style="list-style-type: none"> ➤ capacitate scazuta a autoritatilor locale de a finanta investitii mari in infrastructura; ➤ posibilitati reduse de a asigura cofinantarea la potentiale proiecte mari de infrastructura; ➤ cresterea gradului de poluare;

<p>rurale;</p> <ul style="list-style-type: none"> ➤ existenta fondurilor structurale: Programul Operational Sectorial Mediu, POS Transport, si Programul National de Dezvoltare Rurala; ➤ posibilitatea de a apela la specialisti si firme din Piatra Neamt, Targu Neamt, Biczaz in domeniul dezvoltarii infrastructurii; ➤ posibilitatea obtinerii de credite pentru infrastructura. 	<ul style="list-style-type: none"> ➤ insuficienta colaborare cu unitati administrativ teritoriale invecinate pentru promovarea unor proiecte de interes regional.
--	--

TEHNICO-EDILITAR

Puncte tari	Puncte slabe
<ul style="list-style-type: none"> ➤ 12.5 km retea de apa; ➤ 7.72 km retea canalizare; ➤ Statie de epurare cu capacitate de epurare de 240mc/ zi ➤ 870 de familii au instalatie de apa in sistem propriu; ➤ proiecte in derulare pentru infiintare retea de alimentare cu apa potabila si retea de canalizare; ➤ participarea la proiectul "Sistem de Management Integrat al Deseurilor in 	<ul style="list-style-type: none"> ➤ necesitatea extinderii retelei de alimentare cu apa potabila si a retelei de canalizare; ➤ O mare parte din locuitorii comunei nu renunta la sursele traditionale de apa; ➤ inexistentia unui serviciu de colectare selectiva a deseurilor menajere la standarde si a dotarilor necesare – utilaje, rampa depozitare, etc.

<p><i>Judetul Neamt</i>”- SMID cofinantat din FEDR prin POS Mediu;</p> <ul style="list-style-type: none"> ➤ apropierea geografica de alte localitati si posibilitatea construirii retelei de utilitati comune. 	<ul style="list-style-type: none"> ➤ inexistentia la nivelul comunei a specialistilor care sa intocmeasca proiecte de infrastructura.
<p>Oportunitati</p>	<p>Riscuri</p>
<ul style="list-style-type: none"> ➤ cresterea calitatii vietii locuitorilor comunei; ➤ posibilitatea reducerii dezechilibrelor ecologice cauzate de lipsa canalizarii; ➤ existenta unor fonduri de la guvern pentru modernizarea infrastructurii rurale; ➤ existenta fondurilor structurale: Programul Operational Sectorial Mediu, POS Transport, si Programul National de Dezvoltare Rurala; ➤ posibilitatea de a apela la specialisti si firme din Piatra Neamt, Targu Neamt in domeniul dezvoltarii infrastructurii; ➤ posibilitatea obtinerii de credite pentru infrastructura. 	<ul style="list-style-type: none"> ➤ capacitate scazuta a autoritatilor locale de a finanta investitii mari in infrastructura; ➤ posibilitati reduse de a asigura cofinantarea la potentiale proiecte mari de infrastructura; ➤ insuficienta colaborare cu unitati administrativ teritoriale invecinate pentru promovarea unor proiecte de interes regional; ➤ capacitate scazuta a populatiei de a prelua costuri specifice de utilizare si intretinere a infrastructurii; ➤ cadrul legislativ care mentine o structura de monopol pentru furnizarea anumitor servicii din infrastructura de utilitati.

ENERGETICA	
Puncte tari	Puncte slabe
<ul style="list-style-type: none"> ➤ 100% gospodarii electrificate; ➤ 100% iluminat public stradal; ➤ Existenta unor resurse energetice la nivelul comunei (, potential eolian, panouri fotovoltaice); ➤ Potential pentru construire Centrală fotovoltaică de producere a energiei electrice prin conversia energiei solare 	<ul style="list-style-type: none"> ➤ inexistenta retelei de gaz metan; ➤ initiative reduse pentru valorificarea resurselor energetice; ➤ lipsa interesului pentru utilizarea surselor alternative de energie; ➤ lipsa fondurilor pentru investitii in energie; ➤ inexistenta la nivelul comunei a specialistilor care sa intocmeasca proiecte de finantare.
Oportunitati	Riscuri
<ul style="list-style-type: none"> ➤ posibilitatea valorificarii potentialului eolian si de panouri fotovoltaice; ➤ cresterea nivelului de trai si a gradului de civilizatie; ➤ disponibilitatea tehnologiilor moderne de valorificare a resurselor energetice; ➤ disponibilitatea solutiilor ecologice de valorificare a resurselor energetice; ➤ existenta fondurilor structurale: Programul Operational Sectorial 	<ul style="list-style-type: none"> ➤ capacitate scazuta a autoritatilor locale de a finanta investitii mari in energie; ➤ posibilitati reduse de a asigura cofinantarea la potentiale proiecte mari in domeniu; ➤ insuficienta colaborare cu unitati administrativ teritoriale invecinate pentru promovarea unor proiecte de interes regional; ➤ capacitate scazuta a populatiei de a prelua costuri specifice de utilizare si intretinere a infrastructurii; de ex.

<p>Mediu, si Programul National de Dezvoltare Rurala;</p> <ul style="list-style-type: none"> ➤ posibilitatea obtinerii de credite pentru investitii in energie. 	<p>pentru extinderea retelei de gaz este nevoie si de aportul financiar al populatiei;</p> <ul style="list-style-type: none"> ➤ nerespectarea standardelor de siguranta si protectie; ➤ aplicarea neadecvata si inconsecventa a politicilor energetice.
--	---

IV. PROTECTIA MEDIULUI

Puncte tari	Puncte slabe
<ul style="list-style-type: none"> ➤ poluare redusa a aerului, apei si solului; ➤ utilizarea la scara redusa a pesticidelor si ingrasamintelor chimice in agricultura; ➤ utilizarea ingrasamantului natural in agricultura; ➤ inexistentia activitatilor industriale poluante; ➤ relativa departare de platformele industriale poluante; ➤ existenta resurselor naturale locale; ➤ Comuna Sagna este inclusa in proiectul "Sistem de Management 	<ul style="list-style-type: none"> ➤ inexistentia unui sistem de monitorizare al poluarii apei, aerului si solului pe raza comunei; ➤ dejectiile animale afecteaza calitatea mediului; ➤ absenta unei rampe de depozitare a deseurilor menajere; ➤ absenta sistemului de colectare selectiva a deseurilor; ➤ inexistentia unor actori locali interesati in parteneriate pentru protectia mediului; ➤ absenta fondurilor locale pentru proiecte de mediu;

<p><i>Integrat al Deseurilor in Judetul Neamt</i>”- SMID cofinantat din Fondul European de Dezvoltare Regionala prin POS Mediu.</p>	<ul style="list-style-type: none"> ➤ inexistenta la nivel local de specialisti care sa elaboreze proiecte de mediu.
<p>Oportunitati</p>	<p>Riscuri</p>
<ul style="list-style-type: none"> ➤ existenta unor programe cu finantare internationala orientate direct spre protectia mediului si a naturii; ➤ cresterea interesului autoritatii locale in promovarea de parteneriate pentru protectia mediului; ➤ posibilitatea dezvoltarii de colaborari in domeniul protectiei mediului; ➤ existenta POS Mediu. 	<ul style="list-style-type: none"> ➤ fenomene de saturare, suprapasunat, eroziune; ➤ existenta unor zone predispuse la dezastre naturale: inundatii, alunecari de teren; ➤ insuficienta fondurilor destinate protectiei mediului; ➤ depozitarea necontrolata a deseurilor de catre populatie; ➤ costurile proiectelor de mediu finantate prin fonduri UE implica cofinantari mari de care autoritatea locala nu dispune.

V. ADMINISTRATIA PUBLICA

Puncte tari	Puncte slabe
<ul style="list-style-type: none"> ➤ implicarea activa a conducerii in procesul de reforma a administratiei; ➤ existenta unor proceduri organizationale care faciliteaza desfasurarea raporturilor de munca in institutie si asigura un flux informational si al documentelor adecvat; ➤ existenta programelor de pregatire a personalului primariei; ➤ actualizarea periodica a organigramei institutiei; ➤ aplicarea unui management financiar riguros bazat pe utilizarea rationala si eficienta a bugetului/fondurilor disponibile; ➤ dotare cu echipamente IT; ➤ existenta personalului propriu care poate constitui nucleul pentru dezvoltarea de programe; ➤ Asigurarea liberului acces la informatii de interes public si transparenta procesului administrativ pentru dezvoltare 	<ul style="list-style-type: none"> ➤ eficienta redusa a politicilor publice aplicate la nivelul primariei; ➤ salariile reduse si posibilitatile reduse de motivare financiara indeparteaza oamenii pregatiti de domeniul administratiei; ➤ imposibilitatea promovarii salariatilor in cadrul institutiei; ➤ personal insuficient si alocarea de sarcini suplimentare care depasesc fisa postului; ➤ absenta expertizei in absorbtia de fonduri structurale; ➤ lipsa unor metodologii de raportare si evaluare lunara a activitatii desfasurate; ➤ fonduri reduse alocate formarii profesionale continue la nivelul institutiei; ➤ baza materiala precara; ➤ dotari IT depasite din punct de vedere tehnic; ➤ patrimoniu restrans care nu permite desfasurarea de activitati;

comunitara;	<ul style="list-style-type: none"> ➤ lipsa parteneriatelor public-privat; ➤ resurse financiare insuficiente pentru modernizarea si dezvoltarea Primariei; ➤ constrangerile financiare restrang domeniile de interventie;
Oportunitati	Riscuri
<ul style="list-style-type: none"> ➤ oportunitati de finantari nerambursabile in domeniul pregatirii personalului administratiei POS DRU ➤ oportunitati de modernizare a administratiei: PO Dezvoltarea Capacitatii Administrative. 	<ul style="list-style-type: none"> ➤ fluctuatii de personal; ➤ ciclurile electorale perturba uneori functionarea administratiei locale; ➤ absenta resurselor financiare; ➤ inexistentia parteneriatelor pentru dezvoltarea de programe; ➤ imposibilitatea stimularii potentialilor parteneri; ➤ cadrul legislativ instabil.

Capitolul VII.

DIRECTIILE STRATEGICE DE DEZVOLTARE A LOCALITATII

Prezenta strategie se refera doar la domenii de interventie in care are atributii Consiliul Local, fiind excluse domeniile care nu cad in sarcina acestei institutii, cum ar fi activitatile private in domeniul economic. Aceste activitati private pot fi insa sprijinite de catre administratia locala, mai ales ca in viitor vor aduce venituri la bugetul local. Strategia se refera si la acele posibilitati ale autoritatilor locale de a sprijini dezvoltarea economica si sociala a comunitatii.

Pentru implementarea anumitor masuri este nevoie de o conlucrare cu alte autoritati locale vecine si cu Consiliul Judetean Neamt, precum si cu alte institutii abilitate. Este vorba mai ales de infrastructura mare, unde se impun colaborari cu diversi parteneri.

Consiliul Local al Comunei Sagna va stabili ordinea prioritatilor in functie de nevoile locale si de resursele financiare disponibile.

7.1. Obiective strategice de dezvoltare

Strategia de dezvoltare economico-sociala durabila a comunei Sagna este o strategie pe termen lung care necesita o atentie deosebita in ceea ce priveste obiectivele si rezultatele acesteia. Rezultatele pe termen lung trebuie evaluate cu rezerva de rigoare avand in vedere multitudinea factorilor neprevazuti care pot influenta obtinerea acestora.

Planificarea strategica rurala este axata pe urmatoarele directii de actiune:

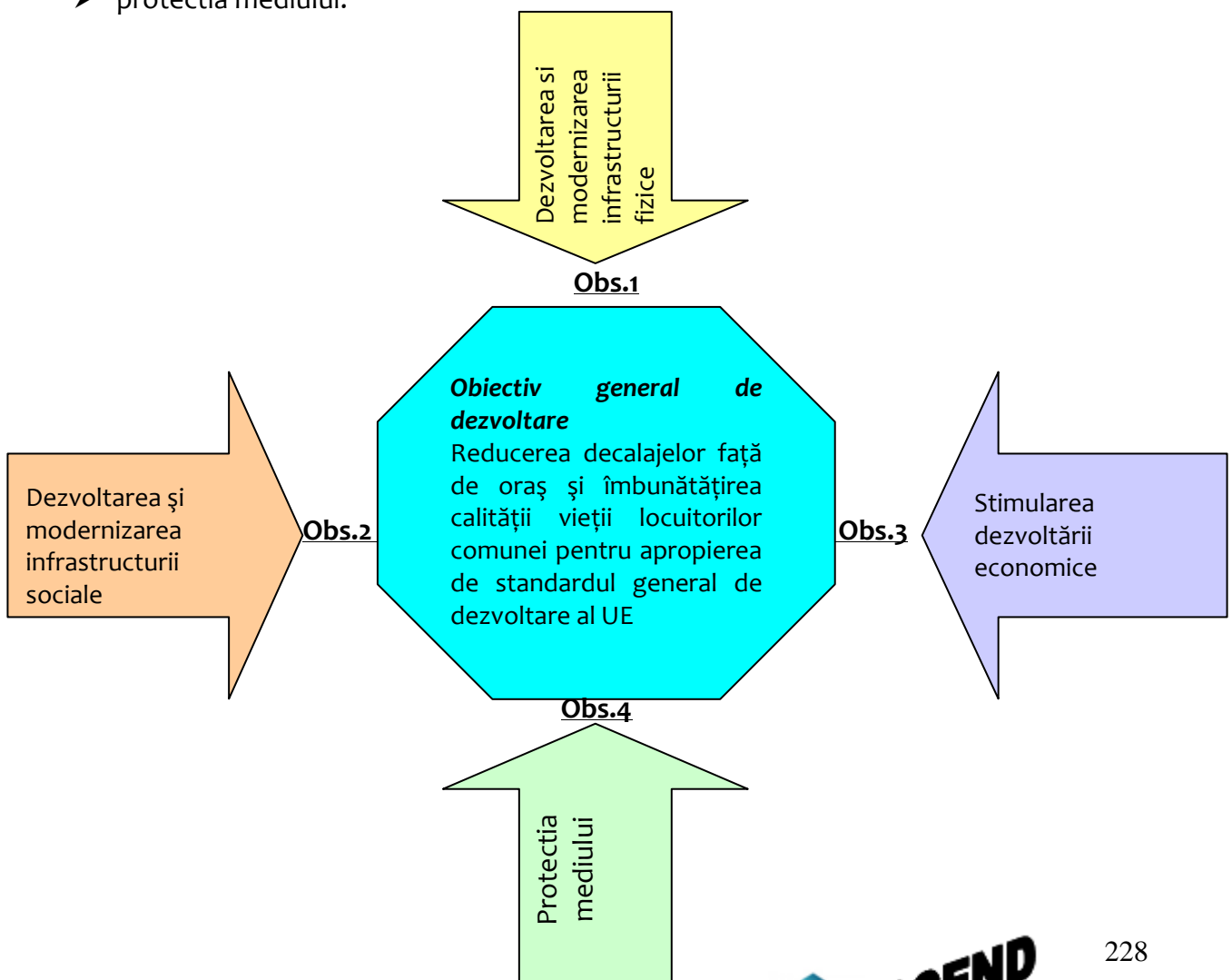
- Dezvoltarea durabila a comunei ceea ce presupune schimbari majore de cultura si conceptie referitoare la utilizarea rationala a resurselor de catre toate categoriile implicate (populatie, institutii, operatori economici, etc);
- Intarirea capacitatii institutionale;

- Dezvoltare network rural in vederea unei mai bune colaborari intre localitati si utilizarea celor mai bune practici;
- Dezvoltarea parteneriatelor public-private;
- Aplicarea unui management coerent si eficient al resurselor (atat integrarea fluxurilor de resurse materiale, umane, financiare, energetice cat si integrarea fluxurilor de resurse materiale si energetice intr-un ciclu natural);
- Aplicarea tehnicilor de eco-piata (emiterea de reglementari pentru eco-taxe, furnizarea utilitatilor publice in sistem de piata, analizarea si evaluarea investitiilor dupa criteriile de mediu, elaborarea bugetului local tinand cont de problemele de mediu);
- Codul de design arhitectonic si Agenda Habitat -1996, care stabilesc reguli privind design-ul unei cladiri, materiale de constructii, bioclimat, spatii verzi, orientarea cladirilor in spatiu, terenuri naturale, utilizarea resurselor, eficienta energetica, etc.);
- Identificarea si evaluarea nevoilor comunitatii si corelarea acestora cu capacitatea administratiei publice de a raspunde nevoilor identificate;
- Realizarea de programe/proiecte tinand cont de: nevoile comunitatii locale, capacitatea tehnica de executie, resursele financiare si umane, viabilitatea financiaraa programului/proiectului;
- Protectia mediului.

Obiectivul general de dezvoltare a comunei Sagna consta in reducerea decalajelor fata de oras si imbunatatirea calitatii vietii locuitorilor comunei prin asigurarea serviciilor publice absolut necesare pentru apropierea standardului general de dezvoltare catre nivelul unor comunitati similare din Uniunea Europeana.

Obiective specifice principale:

- dezvoltarea și modernizarea infrastructurii fizice prin modernizarea drumurilor comunale și construirea unor cai de acces spre zonele izolate, extinderea rețelei de alimentare cu apă, extinderea rețelei de canalizare, construcție stație de epurare, introducerea rețelei de gaz metan;
- dezvoltarea și modernizarea infrastructurii sociale pentru îmbunătățirea calității vieții prin modernizarea infrastructurii de învățământ, cultură, sănătate și servicii sociale;
- stimularea dezvoltării economice în zona pentru creșterea nivelului de trai al populației – diversificarea activităților economice și reducerea dependenței de agricultură și creșterea animalelor;
- protecția mediului.



7.2. Directii de dezvoltare durabila

Strategia de Dezvoltare contine prioritati si masuri ce vor putea fi finantate de la bugetul local, de la bugetul de stat si din fondurile structurale europene (Fondul Social European, Fondul European de Dezvoltare Regionala si Fondul Agricol European pentru Dezvoltare Rurala). In scopul atragerii investitorilor vor trebui accesate fonduri din programele operationale sectoriale: transport, mediu, dezvoltare resurse umane, dezvoltarea capacitatii administrative, cresterea competitivitatii economice, precum si Programul Operational Regional. Dar principala sursa de finantare pentru dezvoltarea comunei va fi Fondul National pentru Dezvoltare Rurala.

Pentru a accesa aceste fonduri europene trebuie indeplinite mai multe conditii:

- ✚ Trebuie luata in calcul posibilitatea de a obtine credite bancare pentru a putea asigura cofinantarea acestor proiecte si pentru a putea atrage fonduri cât mai mari in scopul rezolvarii problemelor locale existente.
- ✚ Trebuie elaborate documentatii specifice (cum ar fi studii de fezabilitate) inainte de depunerea cererilor de finantare; aceste documentatii sunt destul de costisitoare, dar reprezinta o conditie absolut necesara pentru accesarea fondurilor, precum si o dovada asupra necesitatii proiectului si a seriozitatii aplicantului. Daca autoritatea locala nu are fonduri pentru aceste documentatii, este evident ca finantatorul isi va pune problema daca solicitantul are capacitatea de a implementa proiectul.
- ✚ Este necesara pregatirea personalului pentru a elabora aceste cereri de finantare si aici se impune participarea la toate sesiunile de instruire si informare organizate de catre diverse organisme.

Structura prioritatilor si a masurilor de interventie stabilite este urmatoarea:

Prioritate 1. Nevoi sociale. Dezvoltarea infrastructurii sociale

Componenta 1.1. Populatia. Ocuparea fortei de munca

Componenta 1.2. Sanatate si servicii medicale. Asistenta sociala

Componenta 1.3. Educatie si cultura

Prioritate 2. Dezvoltarea si modernizarea infrastructurii

Componenta 2.1. Infrastructura de drumuri

Componenta 2.2. Infrastructura tehnico-edilitara

Componenta 2.3. Gestionarea deseurilor

Prioritate 3. Dezvoltare economica

Componenta 3.1. Agricultura si cresterea animalelor

Componenta 3.2. Comert si servicii

Componenta 3.3. Turism si agroturism

Prioritate 4. Protectia mediului

Componenta 4.1. Amenajarea spatiilor verzi

Componenta 4.2. Combaterea eroziunii solului, desecari si amenajari ale albiilor cursurilor de apa, regularizari si alte lucrari hidrotehnice

Componenta 4.3. Combaterea poluarii aerului, solului si apelor

Prioritate 5. Administratie publica locala

Componenta 5.1. Intarire institutionala

Componenta 5.2. Promovarea si dezvoltarea parteneriatelor public-private

Componenta 5.3. Cresterea calitatii resurselor umane

Componenta 5.4. Consolidarea managementului finantelor publice

Componenta 5.5. Managementul informatiilor

Prioritate 1. Nevoi sociale. Dezvoltarea infrastructurii sociale

Obiectivul general al acestei prioritati consta in imbunatatirea conditiilor de viata pentru locuitorii comunei Sagna.

Componenta 1.1. Populatia. Ocuparea fortei de munca

Obiective pe termen mediu si lung

- Cresterea standardului de viata pentru locuitorii comunei;
- Crearea de conditii de viata atractive atat pentru mentinerea populatiei tinere in localitate cat si pentru atragerea populatiei care ar dori sa se stabileasca in comuna;
- Crearea de conditii si facilitati pentru familiile monoparentale, familiile tinere cu copii, persoane defavorizate;
- Imbunatatirea calitatii vietii locuitorilor comunei prin cresterea gradului de informatizare ca urmare a introducerii tehnologiei IT, atat in institutiile publice (primarie, scoli, camine culturale, etc.), cat si in gospodariile populatiei;
- Crearea de noi locuri de munca, in diverse domenii de activitate (inclusiv domenii non-agricole) cu venituri suficiente pentru a asigura un nivel de trai decent;
- Facilitarea accesului la formare profesionala in vederea calificarii sau recalificarii pentru reconversia profesionala in domenii cautate pe piata fortei de munca.

Componenta 1.2. Sanatate si servicii medicale. Asistenta sociala

Obiective pe termen mediu si lung

- Asigurarea de servicii medicale suficiente si la standarde europene;
- Facilitarea accesului populatiei la servicii medicale de calitate;

- Dezvoltarea unui program complex pentru informarea si educarea populatiei in spiritul unui mod de viata sanatos;
- Efectuarea unui studiu pentru identificarea factorilor de risc asupra calitatii vietii si aplicarea solutiilor corespunzatoare;
- Imbunatatirea calitatii serviciilor sociale;
- Dezvoltarea de parteneriate public-private pentru diverse proiecte/programe sociale (asistarea mamelor singure, consiliere psihologica pentru copii, etc.) sau identificarea actorilor locali care sa preia administrarea serviciilor sociale;
- Dezvoltarea infrastructurii serviciilor de asistenta sociala prin crearea de centre pentru batrani, persoane defavorizate, persoane cu nivel scazut de trai, etc.

Componenta 1.3. Educatie si cultura

Obiective pe termen mediu si lung

- Asigurarea unui sistem educational performant, flexibil si adaptat conditiilor din mediul rural;
- Facilitarea accesului pentru toti la educatie;
- Modernizarea infrastructurii de educatie si asigurarea dotarilor, inclusiv IT, necesare desfasurarii unui proces educational competent si competitiv;
- Facilitarea accesului la formare profesionala continua a adultilor;
- Modernizarea si dezvoltarea infrastructurii specifice pentru educatie sportiva cu baze materiale corespunzatoare;
- Implementarea de programe scolare pentru formarea comportamentului si deprinderilor privind protectia mediului;
- Diversificarea activitatilor culturale la nivelul comunei;
- Modernizarea infrastructurii de cultura, intretinerea si conservarea obiectivelor culturale;
- Facilitarea accesului la informatii prin intermediul structurilor de cultura;

- Revitalizarea practicilor traditionale/artei populare, valorificarea acestora si asigurarea transmiterii catre generatiile viitoare.

Prioritate 2. Dezvoltarea si modernizarea infrastructurii

Obiectivul general al acestei prioritati consta in restructurarea, modernizarea si dezvoltarea infrastructurii tehnice ca factor de echilibru in amenajarea teritoriului, in conformitate cu cerintele de integrare in Comunitatea Europeana.

Componenta 2.1. Infrastructura de drumuri

Obiective pe termen mediu si lung

- Crearea unei retele de drumuri la standarde UE, care sa deserveasca necesitatile locuitorilor comunei si sa asigure cadrul necesar pentru dezvoltarea activitatilor economice;
- Modernizarea infrastructurii de drumuri si transport in acord cu normele privind protectia mediului inconjurator;
- Cresterea sigurantei in circulatia publica si asigurarea liberei deplasari a locuitorilor comunei.

Componenta 2.2. Infrastructura tehnico-edilitara

Obiective pe termen mediu si lung

- Informarea si constientizarea locuitorilor comunei cu privire la necesitatea racordarii la retea tehnico-edilitara pentru eliminarea riscului expunerii la poluare si agenti patogeni;

- Asigurarea de dotari edilitare complete si functionale, capabile sa deserveasca necesitatilor locuitorilor comunei, in conditii civilizate;
- Facilitarea accesului tuturor locuitorilor comunei la retea tehnico-edilitara.

Componenta 2.3. Gestionarea deseurilor

Obiective pe termen mediu si lung

- Cresterea gradului de curatenie a comunei si reducerea poluarii prin infiintarea sistemului de colectare selectiva a deseurilor;
- Cresterea nivelului de cunostinte a populatiei cu privire la depozitarea neorganizata a deseurilor solide post-utilizare si arderea poluanta a unor materiale post – utilizare (cauciuc, mase plastice, textile sintetice);
- Crearea infrastructurii locale de colectare si depozitare intermediara a deseurilor solide;
- Promovarea, la toate nivelurile de administrare si de varsta, a conceptelor moderne gestionare a deseurilor.

Prioritate 3. Dezvoltare economica

Obiectivul general al acestei prioritati consta in ridicarea nivelului de trai al populatiei prin imbunatatirea conditiilor de dezvoltare economica a comunei.

Componenta 3.1. Agricultura si cresterea animalelor

Obiective pe termen mediu si lung

- Cresterea productivitatii in sectorul agricol si zootehnic, reducerea populatiei ocupate in agricultura de subzistenta;

- Diversificarea activitatilor agricole generatoare de venit;
- Promovarea unor politici agricole care sa dezvolte practici de agricultura durabila, sa conduca la performanta si la valorificarea biomasei (nealimentar);
- Dezvoltarea unei agriculturi ecologice care si-ar putea gasi piata de desfacere in Uniunea Europeana;
- Promovarea unei politici adecvate în domeniul resurselor umane care lucreaza in agricultura;
- Promovarea unei politici de mecanizare a agriculturii;
- Organizarea de exploatații agricole pentru culturi performante.

Componenta 3.2. Comert si servicii

Obiective pe termen mediu si lung

- Crearea conditiilor necesare pentru desfasurarea unui comert civilizat pe raza comunei, comert care sa respecte reglementarile in vigoare si care sa nu pericliteze sanatatea populatiei;
- Asigurarea facilitatilor necesare (utilitati) pentru localizarea de afaceri in comuna Sagna;
- Alinierea la standardele aprobate a activitatilor comerciale;
- Promovarea unor tehnici eficiente de marketing;
- Crestarea calitatii serviciilor pe raza comunei;
- Promovarea unei politici de asociere a intreprinzatorilor locali si atrasi pentru dezvoltarea unor activitati economice in domeniul serviciilor;
- Facilitarea accesului la servicii de consultanta in domeniu, inclusiv pentru accesarea de fonduri europene;
- Promovarea spiritului antreprenorial in rândul populatiei comunei prin organizarea a diverse forme de pregatire in domeniu;

- Promovarea, la toate nivelurile de administrare si de varsta, a conceptelor moderne gestionare a deseurilor.

Componenta 3.3. Turism si agroturism

Obiective pe termen mediu si lung

- Promovarea unei politici de incurajare a activitatilor de interes turistic in asociere cu alte activitati care pot capata specific local;
- Crearea infrastructurii pentru turism si agroturism – cai de acces si alte utilitati;
- Sprijinirea intreprinzatorilor privati in deschiderea de afaceri in domeniu – pensiuni turistice, etc.;
- Sprijin si asistenta pentru accesarea fondurilor disponibile (FDR, FEADR, etc.);
- Dezvoltarea de parteneriate public-private pentru valorificarea zonelor cu potential turistic/agroturistic.

Prioritate 4. Protectia mediului

Obiectivul general al acestei prioritati consta in prezervarea mediului inconjurator si combaterea poluarii, in concordanta cu cerintele si directivele impuse de standardele UE in domeniu.

Componenta 4.1. Amenajarea spatiilor verzi

Obiective pe termen mediu si lung

- Imbunatatirea calitatii vietii si cresterea gradului de confort pentru populatia comunei Sagna prin amenajarea spatiilor verzi din comuna;
- Dezvoltarea unui program de educatie ecologica a locuitorilor comunei;
- Elaborarea unui proiect comunitar de amenajare a spatiilor verzi;

- Stabilirea unui regulament de amenajare a curtilor private, cu reglementari privitoare la penalizari.

Componenta 4.2. Combaterea eroziunii solului, desecari si amenajari ale albiilor cursurilor de apa, regularizari si alte lucrari hidrotehnice

Obiective pe termen mediu si lung

- Cresterea potentialului economic al comunei Sagna si reducerea cheltuielilor de intretinere a infrastructurii prin investitii in domeniul sus mentionat;
- Efectuarea unui studiu hidrogeologic pentru a identifica problemele comunei in domeniul susmentionat;
- Amenajarea albiilor apelor si regularizarea canalelor cu torent in zonele afectate sau cu risc de a fi afectate;
- Impadurirea suprafetelor degradate sau afectate de alunecari de teren;
- Efectuarea unui studiu cu privire la posibilitatea irigarii terenurilor arabile, concomitent cu dezvoltarea economiei agrare.

Componenta 4.3. Combaterea poluarii aerului, solului si apelor

Obiective pe termen mediu si lung

- Elaborarea unui proiect de educare si transfer de cunostinte cu privire la conceptul de dezvoltare durabila;
- Promovarea unei politici de incurajare a activitatilor de exploatare a resurselor regenerabile;
- Aplicarea unui program de educare a populatiei pentru adoptarea unui mod de viata sanatos, promovarea conceptelor moderne privind sanatatea umana;
- Monitorizarea gradului de poluare a aerului, proiect privind identificarea durității apei (prezintă nitriți și nitrați în cantități considerabile), solului;

- Stoparea poluarii si depoluarea cursurilor de apa, inclusiv repopularea piscicola a acestora;
- Restructurarea activitatilor gospodaresti pentru eliminarea surselor de poluare a aerului, apei si solului;
- Reducerea poluarii prin infiintarea sistemului de colectare selectiva a deseurilor;
- Rezolvarea situatiei canalizarii - inchiderea foselor din gospodariile populatiei;
- Promovarea practicilor de agricultura ecologica;
- Realizarea unor sisteme de alarmare a populatiei din zonele potential a fi afectate de fenomene de poluare;
- Identificarea si aplicarea solutiilor de stopare a poluarii si de restaurare ecologica.

Prioritate 5. Administratie publica locala

Obiectivul general al acestei prioritati consta in consolidarea capacitatii institucionale a Primariei si imbunatatirea actului de administrare a comunitatii in vederea furnizarii unor servicii mai bune catre populatie.

Componenta 5.1. Intarire institutionala

Obiective pe termen mediu si lung

- Imbunatatirea calitatii serviciilor oferite de administratia publica locala prin intarirea capacitatii institucionale, dotare la standarde corespunzatoare (inclusiv in IT);
- Elaborarea unui sistem de administrare bazat pe promovarea autonomiei locale si consolidarea cadrului institutional;
- Dezvoltarea sistemelor de comunicare cu comunitatea pentru cresterea participarii cetatenilor la viata comunei – stabilirea unor modalitati de consultare a cetatenilor si implicare a acestora in procesul decizional;

- Orientarea serviciilor publice catre necesitatile locuitorilor comunei;
- Dezvoltarea si modernizarea infrastructurii comunitatii;
- Cresterea nivelului de accesare a fondurilor externe nerambursabile oportune pentru dezvoltarea comunitatii;
- Eficientizarea gestionarii mijloacelor publice;
- Reevaluarea sistemului de servicii publice si orientarea unor activitati catre domeniul privat;
- Crearea unui sistem de monitorizare si evaluarea a calitatii serviciilor publice oferite locuitorilor comunei;
- Eliminarea blocajelor birocratice si implementarea unui sistem de management al calitatii in serviciile publice.

Componenta 5.2. Promovarea si dezvoltarea parteneriatelor public-private

Obiective pe termen mediu si lung

- Constituirea de parteneriate public – private pentru exploatarea unor investitii ale comunitatii si pentru valorificarea unor resurse locale din patrimoniul public: identificarea actorilor locali care pot fi implicati;
- Incurajarea formelor de asociere a societatii civile pentru participarea la viata publica a comunitatii – identificarea nucleelor existente si potentiale si sprijinirea acestora;
- Sprijinirea ONG-urilor care desfasoara activitati in folosul locuitorilor comunei;
- Elaborarea de proiecte investitionale comune cu sectorul economic privat, in diverse domenii (social, cultural, turism, mediu, etc.).

Componenta 5.3. Cresterea calitatii resurselor umane

Obiective pe termen mediu si lung

- Identificarea necesitatilor si oportunitatilor de instruire;
- Derularea unor programe de perfectionare profesionala continua a personalului din administratia publica in corelatie cu exigentele impuse de cresterea autonomiei in administratia publica locala si cu exigentele pentru executarea sarcinilor de serviciu;
- Programe de perfectionare pentru accesarea fondurilor europene si pentru pregatirea cetatenilor comunei, potentiali solicitanti de fonduri pentru dezvoltare comunitara ;
- Elaborarea unui regulament de organizare si functionare a personalului din administratia publica;
- Incadrarea corecta a personalului pe functii si activitati bine definite, in functie de pregatire si experienta;
- Asigurarea transparentei in functionarea sistemului institutional pentru fiecare angajat;
- Cresterea responsabilitatii si a independentei profesionale a functionarilor publici.

Componenta 5.4. Consolidarea managementului finantelor publice

Obiective pe termen mediu si lung

- Aplicarea de masuri concrete si fezabile pentru obtinerea veniturilor proprii, crearea si mentinerea echilibrului bugetar;
- Elaborarea unei strategii pentru obtinerea de fonduri extrabugetare care sa sustina proiecte/programe de interes local;
- Sprijinirea dezvoltarii antreprenoriatului ca instrument esential al economiei de piata ;

- Aplicarea unui management financiar riguros care sa permita un control strict si eficient asupra executarii bugetului;
- Planificarea eficienta a cheltuielilor si veniturilor;
- Aplicarea de masuri concrete de control asupra cheltuielilor publice;
- Dezvoltarea unui program pentru administrarea corespunzatoare a banilor publici.

Componenta 5.5. Managementul informatiilor

Obiective pe termen mediu si lung

- Racordarea institutiilor, a agentilor economici si a populatiei la sistemele actuale de comunicare;
- Construirea de parteneriate cu agenti privati si implicarea acestora in activitati comerciale in sfera IT, eventual asigurarea de spatii in caminul cultural pentru infiintarea si derularea de activitati specifice;
- Analizarea nevoilor in domeniul IT si informatizarea serviciilor oferite cetatenilor de catre primarie (registru agricol, taxe si impozite, evidenta populatiei, etc.);
- Coordonarea cu alte activitati a acestui domeniu – infiintarea punctului de informare si conectarea sa la surse de informare locale, judetene si nationale;
- Aducerea informatiei europene si guvernamentale in fata populatiei locale in scopul fructificarii oportunitatilor legate de integrarea in Uniunea Europeana – accesarea de fonduri structurale, absorbtia absorbtiei fondurilor comunitare si in special al fondurilor de dezvoltare agricola – deschidere de noi afaceri, infrastructura rurala, etc.

VIII. PLANUL LOCAL DE ACTIUNE

SOCIAL				
Activitati propuse	Durata*	Responsabili	Resurse disponibile	Etape pentru finantarea proiectului
SERVICIILE MEDICALE SI ASISTENTA SOCIALA				
Reabilitarea, dotarea si utilizarea cabinetelor medicale la standarde europene	2-4	Compartiment asistenta sociala,	<ul style="list-style-type: none"> ➤ Fonduri locale, ➤ Fonduri guvernamentale 	1. Efectuarea unui studiu local pentru
Reabilitarea dispensarului veterinar	1-2	stare civila, resurse umane, registru agricol, secretariat	<ul style="list-style-type: none"> – Ministerul Sanatatii ➤ Imprumuturi, ➤ PNDR – masura 322 	identificarea directiilor de dezvoltare a asistentei medicale la nivel de comuna
Organizare sesiuni de informare si educare a populatiei referitor la adoptarea unui mod de viata sanatos	1-6	Compartiment urbanism, amenajarea		

		teritoriului si achizitii publice		II. Pregatire SF III. Obtinere avize IV. Pregatire cerere de finantare
ASISTENTA SOCIALA				
Elaborare proiect de asistare sociala a mamelor singure	1-4	Compartiment asistenta sociala, stare civila, resurse umane, registru agricol, secretariat	➤ Fonduri locale, ➤ Fonduri guvernamentale – Ministerul Muncii, Solidaritatii Sociale si familiei ➤ Imprumuturi, ➤ POS Dezvoltarea Resurselor Umane ➤ PNDR – masura 322	I. Realizare analiza sociala II. Elaborarea unui plan de servicii sociale III. Realizare expertiza tehnica IV. Pregatire SF V. Obtinere avize
Consiliere psihologica pentru copiii abandonati/lasati in grija altor persoane din cadrul ori din afara familiei	1-2			
Infiintarea unui centru de zi si permanent pentru batrani si pentru copii	2-4			
Infiintarea unei cantine sociale	1-3			
Construcția unui centru de zi pentru persoane defavorizate, pentru persoanele cu un nivel scazut de trai	1-2	Compartiment urbanism, amenajarea teritoriului si achizitii publice		
Infiintare cabinet pentru asistenta comunitara	2-4			
Infiintare post de psiholog si personal specializat in vederea consilierii persoanelor cu probleme (copiii abandonati/lasati	1-5			

in grija altor persoane din cadrul ori din afara familiei; mame singure-familii monoparentale; persoane care consuma alcool si alte persoane aflate in dificultate)				VI. Pregatire cerere de finantare
Infintare posturi de asistent social	1-2			
EDUCATIE SI CULTURA				
EDUCATIE				
Reabilitarea/modernizarea si dotarea unitatilor de invatamant (mobiler nou Sali de clasa, aviziere, 1 tabla interactiva)	1-4	Compartiment urbanism, amenajarea teritoriului si	<ul style="list-style-type: none"> ➤ Fonduri locale, ➤ Fonduri guvernamentale – Ministerul 	I. Realizare SF II. Obținere avize III. Analiza situatiei actuale si a necesarului în
Dotari IT ale unitatilor de invatamant – minim 15 calculatoare	1-2	achizitii publice	Educatiei si Cercetarii	ceea ce priveste
Dotare sistem supraveghere video in interiorul si exteriorul scolilor	1-2		Imprumuturi,	dotarea (inclusiv
Infintare after-school in satul Sagna	1-2		POS Dezvoltarea	IT)
Amenajarea a 2 terenuri de sport la Scoala Sagna si Scoala Vulpasesti	1-3		Resurselor Umane	IV. Efectuarea unui
Amenajare spatii de joaca la Gradinite	1-2		PO Regional – axa	studiu cu privire
Achizitionare microbuz scolar	1-2		3,	la necesitatea

<p>Programe privind formarea comportamentului si a deprinderilor fata de mediu în gradinite si scoli</p>	1-6		<p>➤ PNDR-masura 322</p>	<p>spatiilor pentru sport, precum si a unei analize de cost</p> <p>V. Pregatire cerere de finantare si documentatii conexe</p> <p>VI. Programe/camp anii educative privind protectia mediului</p>
CULTURA				
Infintare O.N.G. la Biserica	1-2	Compartiment	<p>➤ Fonduri locale,</p> <p>➤ Fonduri</p>	Identificarea de actori locali care sa
Imbogatirea fondului de carte al bibliotecii comunale	1-3	urbanism,		

Dotare biblioteca comunala cu mobilier (rafturi, scaune, birouri)		amenajarea teritoriului si achizitii publice	guvernamentale – Ministerul Culturii	investeasca; Identificarea agentilor economici
Reabilitare, modernizare si dotare camin cultural Sagna	1-3		➤ Imprumuturi, ➤ POS Dezvoltarea Resurselor Umane	interesati în construirea de parteneriate pentru sustinerea activitatilor culturale si cointeresarea acestora pentru investitii în infrastructura
Construire Casa de cultura in Sagna	2-4		➤ PNDR – masura 322	I. Pregatire cerere/ documente specifice
Infintare punct de informare in cadrul caminului cultural Sagna	1-2	Biblioteca comunala		II. Obtinere avize III. Pregatire cerere

			de finantare si documentatii conexe
			IV. Organizare programe culturale

INFRASTRUCTURA

Activitati propuse	Durata*	Responsabili	Resurse disponibile	Etape pentru finantarea proiectului
INFRASTRUCTURA DE DRUMURI				
Modernizare drumuri satesti – 20 km	1-3	Compartiment urbanism, amenajarea teritoriului si achiziti publice	<ul style="list-style-type: none"> ➤ Fonduri locale; ➤ Fonduri guvernamentale ➤ Împrumuturi ➤ POS Mediu 	I. Realizare SF II. Obținere avize III. Pregătire cerere de finantare si documentatii
Construire 10 poduri in satul Sagna	1-4			
Amenajare 6 parcar	1-3			
Infintare piste biciclisti in comuna Sagna	1-3			

		Compartiment cadastru si fond funciar	➤ PNDR, masura 322	conexe
Construcție trotuare de-a lungul drumurilor	1-4		➤	
INFRASTRUCTURA TEHNICO-EDILITARA				
Extindere alimentare cu apa în localitatea Sagna – 13 km si infiintare retea 8 km Lutca, 12 km Vulpasesiti	1-3	Compartiment urbanism, amenajarea teritoriului si achizitii publice	<ul style="list-style-type: none"> ➤ Fonduri locale, ➤ Fonduri guvernamentale ➤ Împrumuturi, POS Mediu, ➤ PNDR, masura 322 	<ul style="list-style-type: none"> I. Realizare SF II. Obținere avize III. Pregătire cerere de finantare si documentatii conexe
Extindere retea canalizare 18 km Sagna si infiintare retea 8 km Lutca, 12 km Vulpasesiti	1-3			
Realizare captare noua pentru sistemul de alimentare cu apa existent	1-3		<ul style="list-style-type: none"> ➤ POS Mediu, ➤ PNDR, masura 322 	
Program de constientizare a cetatenilor cu privire la	1-6			

necesitatea racordarii la retea edilitara		Compartiment		
Extinderea retelei electrice cu 10 km - 8 km Sagna, 2 km Vulpasesti	1-3	cadastru si fond funciar		
Extinderea retelei electrice stradale cu 10km, 8 km in Sagna si 2 km in Vulpasesti	1-3			
Modernizare iluminat public	1-2			
Introducerea retelei de gaz metan – 40 km, pentru acoperirea nevoilor energetice ale populatiei si institutiilor	2-4			
Centrala fotovoltaica de productie a energiei electrice prin conversia energiei solare P=375 KW	1-5			
MANAGEMENTUL DESEURILOR				
Crearea infrastructurii locale de colectare si depozitare intermediara a deseurilor solide	1-3	Compartiment urbanism, amenajarea teritoriului si achizitii publice	<ul style="list-style-type: none"> ➤ Fonduri locale, ➤ Fonduri guvernamentale 	Investitii în derulare.
Organizare sesiuni de informare si educare a populatiei cu privire la necesitatea si modul de gestionare a deseurilor menajere solide post-utilizare	1-2		<ul style="list-style-type: none"> ➤ POS Mediu ➤ PNDR, masura 322 	Comuna Sagna este inclusa in proiectul "Sistem de Management

		Compartiment cadastru si fond funciar		Integrat al Deseurilor in Judetul Neamt”- SMID
		Serviciul salubritate		

ECONOMIE

Activitati propuse	Durata*	Responsabili	Resurse disponibile	Etape pentru finantarea proiectului
AGRICULTURA SI CRESTEREA ANIMALELOR				
Regularizarea albiilor paraielor Vulpasesi, Petrosu, Dafinoaia – terenuri inundabile 21 ha	1-3	Compartiment urbanism, amenajarea teritoriului si	<ul style="list-style-type: none"> ➤ Fonduri locale, ➤ Fonduri guvernamentale – ANIMMC 	1. Asigurarea de consultanta agricola de specialitate
Reabilitarea terenurilor afectate de alunecari de teren prin plantarea de salcami/ impaduriri, - suprafata 13 ha	1-3			

Înfiintare centru de predare a produselor din carne si lapte – domeniul zootehnie;	1-2	achizitii publice	<ul style="list-style-type: none"> ➤ Fonduri private ➤ Imprumuturi, ➤ PNDR – masura 312, masura 142, 	<p>II. Organizarea de întâlniri de informare</p> <p>III. Sprijinirea persoanelor fizice si juridice care pregatesc proiecte sa obtina avizele necesare</p> <p>IV. Obținere avize</p> <p>V. Pregătire cerere de finanțare</p>
Înfiintarea unui abator la standarde, care sa deserveasca si localitatile limitrofe	1-2	Compartiment cadastru si fond funciar	<ul style="list-style-type: none"> ➤ PNDR – masura 125, ➤ masura 112 	<p>si juridice care pregatesc proiecte sa obtina avizele necesare</p> <p>IV. Obținere avize</p> <p>V. Pregătire cerere de finanțare</p>
Înfiintare ferme de bovine, ovine	1-3	Compartiment asistenta sociala, stare civila, resurse umane, registru agricol, secretariat		
COMERT SI SERVICII				
COMERT				
Înfiintarea unor spatii comerciale de alimentatie publica de tip SUPERMARKET	1-3	Compartiment urbanism,	<ul style="list-style-type: none"> ➤ Fonduri locale, ➤ Fonduri 	I. Asigurarea de consultanta de

Informarea comerciantilor cu privire la conditiile de comercializare a produselor alimentare	1-2	amenajarea teritoriului si achizitii publice	guvernamentale – ANIMMC	II. Organizarea de
Identificarea de comercianti doritori sa investeasca; contactarea lor si elaborarea contractelor	1-2	achizitii publice	Fonduri private	întalniri de
		Compartiment contabilitate, financiar, impozite si taxe	Imprumuturi,	informare
			POS	III. Obținere avize
			Dezvoltarea Resurselor	IV. Pregătire
			Umane – axa 5, DMI 5.2	cerere de
			PNDR – masura 312	finantare

SERVICII

Infintare cizmarie; croitorie	1-2	Compartiment urbanism,	Fonduri locale,	I. Servicii de
Amplasare bancomat	1-2	amenajarea teritoriului si achizitii publice	Fonduri guvernamentale – ANIMMC	consultanta în
Punct de informare a populatiei cu privire la legislatia europeana	1-3		Fonduri private	domeniu, inclusiv pentru
				accesarea de

		Compartiment contabilitate, financiar, impozite si taxe	<ul style="list-style-type: none"> ➤ Imprumuturi, ➤ POS <p>Dezvoltarea Resurselor Umane – axa 5, DMI 5.2</p> <ul style="list-style-type: none"> ➤ PNDR – masura 312 	<p>fonduri europene</p> <p>II. Organizarea de întâlniri de informare</p>
TURISM SI AGROTURISM				
Valorificarea zonei cu potential turistic	1-6	Compartiment urbanism,	<ul style="list-style-type: none"> ➤ Fonduri locale, 	I. Servicii de consultanta în
Modernizarea infrastructurii	1-3	amenajarea teritoriului si achizitii publice	<ul style="list-style-type: none"> ➤ Fonduri guvernamentale ➤ Fonduri private ➤ Imprumuturi, ➤ PNDR – masura 313 	domeniu, inclusiv pentru accesarea de fonduri europene
Crearea unui complex de agrement – Balta Lutca	1-3			II. Organizarea de întâlniri de
Amenajare partie de schi in satul Vulpasesti				
Identificarea potentialilor investitori în turism/agroturism	1-6			
Informare si asistența privind fondurile interne si externe disponibile	1-6	Compartiment contabilitate,		

		financiar, impozite si taxe		informare III. Sprijinirea întreprinzatorilor privati în deschiderea de afaceri în domeniu – pensuni turistice, etc.
--	--	--------------------------------	--	--

PROTECTIA MEDIULUI				
Activitati propuse	Durata*	Responsabili	Resurse disponibile	Etape pentru finantarea proiectului
SPATII VERZI				
Amenajare spatii de joaca la Gradinite	1-2	Compartiment	<ul style="list-style-type: none"> ➤ Fonduri locale, 	I. Consultarea
Amenajare parc comunal in satul Sagna	1-4	urbanism,	<ul style="list-style-type: none"> ➤ Fonduri 	populatiei cu
Amenajare baza sportiva	2-4	amenajarea	<ul style="list-style-type: none"> guvernamentale, 	privire la locatiile
Realizarea unor spatii verzi si amenajarea de trotuare în fata locuintelor de-a lungul drumurilor de acces în comuna	1-4	teritoriului si achizitii publice	<ul style="list-style-type: none"> ➤ Fonduri private, ➤ Imprumuturi, 	spatiilor de joaca si de agrement
Program de constientizare si educare a populatiei la toate nivelurile de varsta	1-6	Compartiment cadastru si fond funciar	<ul style="list-style-type: none"> ➤ POS Mediu ➤ PNDR – masura 322 	II. Campanii de educare a populatiei
				III. Analize si studii privind solutiile tehnice de realizare a

				<p>investitiei</p> <p>IV. Realizare SF si analize de cost</p> <p>V. Obținere avize</p> <p>VI. Pregătire cerere de finanțare si documentatii conexe</p>
COMBATEREA EROZIUNII SOLULUI, DESECARI SI AMENAJARI ALBII, REGULARIZARI SI ALTE LUCRARI HIDROTEHNICE				
Identificarea problemelor comunei in domeniul sus-mentionat	1-2	Compartiment urbanism, amenajarea teritoriului si achizitii publice	<ul style="list-style-type: none"> ➤ Fonduri locale, ➤ Fonduri guvernamentale ➤ Imprumuturi, ➤ POS Mediu ➤ PNDR – masura 322 	I. Analize si studii privind solutiile tehnice de realizare a investitiei
Identificarea resurselor financiare potentiale pentru rezolvarea problemelor din domeniu	1-2	Compartiment cadastru si fond funciar		II. Realizare SF si analize de cost
Lucrari de amenajare a albiilor apelor si de regularizare in zonele afectate sau cu risc de a fi afectate – terenuri inundabile 21 ha	3-5			
Regularizarea albiilor paraielor Vulpasesii, Petrosu,	1-3			

Dafinoaia				
Reabilitarea terenurilor afectate de alunecari de teren prin plantarea de salcami/ impaduriri, - suprafata 13 ha	1-3			
Consolidarea malurilor si taluzurilor prin plantarea de zone verzi	1-3			
COMBATEREA POLUARII AERULUI, SOLULUI SI APELOR				
Identificarea surselor de poluare si a stadiului de afectare a mediului Inconjurator	1-2	Compartiment urbanism, amenajarea teritoriului si achizitii publice	<ul style="list-style-type: none"> ➤ Fonduri locale, ➤ Fonduri guvernamentale 	I. Analize si studii privind solutiile tehnice de realizare a investitiei
Infiintarea si dotarea unui punct pentru monitorizarea evolutiei situatiei poluarii in zona	2-4		<ul style="list-style-type: none"> ➤ Imprumuturi, ➤ POS Mediu ➤ PNDR – masura 322 	II. Realizare SF si analize de cost
Realizarea unui sistem integrat pentru prevenirea si controlul poluarii	2-4			III. Obtinere avize
Reconstrucia ecologica a zonelor degradate	3-5	Compartiment cadastru si fond funciar		IV. Pregatire cerere de finantare si documentatii
Introducerea unui sistem de management al deseurilor animale	2-4			

				<p>conexe</p> <p>V. Activitati de informare si de educare a populatiei</p>
--	--	--	--	--

ADMINISTRATIA PUBLICA LOCALA

Activitati propuse	Durata*	Responsabili	Resurse disponibile	Etape pentru finantarea proiectului
INFRASTRUCTURA				
Reabilitare/ modernizare si dotare sediu primarie	1-2	Compartiment asistenta sociala,	➤ Fonduri locale,	I. Pregatire SF
Construire sediu SVSU si garaj	1-3	stare civila,	➤ Fonduri guvernamentale	II. Obtinere avize
Programe de dotare si intarire institutionala a administratiei publice	2-4	resurse umane,	➤ Imprumuturi	III. Pregatire cerere de finantare
Dotare la standarde corespunzatoare pentru imbunatatirea	2-5	registru agricol,	➤ PNDR – masura	

<p>calitatii serviciilor oferite populatiei, inclusiv cu echipamente IT de ultima generatie care sa permita mentinerea inregistrarii (de taxe si impozite, de terenuri, etc.) in conditii corespunzatoare si care sa contribuie la scurtarea timpului de rezolvare a problemelor care apar. Dotari materiale necesare: 10 calculatoare, 2 xerox; mobilier; 1 masina serviciu primarie; utilaje constructii: 1 autobasculanta, 1 compactor, 1 autogreder, 1 utilaj pentru dezapezire; 1 vidanja; 1 betoniera; 2 generatoare; 1 pompa.</p>		<p>secretariat</p> <p>Compartiment administrativ</p> <p>Compartiment urbanism, amenajarea teritoriului si achizitii publice</p>	<p>322</p> <p>➤ PO Dezvoltarea capacitatii administrative – axa 1</p>	
--	--	---	---	--

RESURSE UMANE

<p>Organizare/participare la programe de formare profesionala continua a personalului din administratia publica in corelatie cu exigentele impuse de cresterea autonomiei in administratia publica locala si cu exigentele pentru executarea sarcinilor de serviciu</p>	1-7	<p>Compartiment asistenta sociala, stare civila, resurse umane, registru agricol, secretariat</p> <p>Compartiment administrativ</p> <p>Compartiment urbanism, amenajarea teritoriului si achiziti publice</p>	<ul style="list-style-type: none"> ➤ Fonduri locale, ➤ Fonduri guvernamentale ➤ Imprumuturi ➤ POS Dezvoltarea Resurselor Umane ➤ PO Dezvoltarea capacitatii administrative – axa 1 	<p>Analiza nevoilor de formare ale angajatilor</p> <p>Pregatire cerere de finantare si documentatie conexa</p>
---	-----	---	---	--

PARTENERIATE PUBLIC-PRIVATE

Identificarea potentialilor investitori si construirea de parteneriate public private pentru dezvoltarea comunitatii	1-2	Compartiment asistenta sociala,	<ul style="list-style-type: none"> ➤ Fonduri locale, ➤ Fonduri guvernamentale 	I. Pregatire SF
Elaborarea de propuneri de proiecte pentru finantari din fondurile destinate modernizarii administratiei locale	1-3	stare civila, resurse umane, registru agricol, secretariat	<ul style="list-style-type: none"> ➤ Imprumuturi ➤ PNDR ➤ PO Dezvoltarea capacitatii 	II. Obtinere avize
		Compartiment administrativ	administrative – axa 1	III. Pregatire cerere de finantare
		Compartiment urbanism, amenajarea teritoriului si achiziti publice		

MANAGEMENTUL INFORMATIILOR

Identificarea furnizorilor de programe informatice	1-2	Compartiment		
Pregatirea personalului propriu al primariei pentru utilizarea programelor informatice	1-2	asistenta sociala, stare civila,	➤ Fonduri locale, ➤ Fonduri guvernamentale – Ministerul Educatiei si Cercetarii	I. Analiza nevoilor pentru implementarea programelor IT
Completarea dotarilor IT	2	resurse umane, registru agricol, secretariat	➤ Imprumuturi, ➤ POS	II. Analiza nevoilor de formare ale angajatilor
Achizitionarea programelor informatice	2		Dezvoltarea Resurselor Umane	III. Pregătire cerere de finantare si documentatie conexa
Infiintarea unui punct de informare pentru locuitorii comunei	1-2	Compartiment administrativ	➤ PNDR – masura 322	
Dotarea acestui punct si alegerea personalului	1-2	Compartiment urbanism, amenajarea teritoriului si achizitii publice		

* In ani de la data aprobarii si inceperii acestui plan de actiune

Capitolul IX.

SURSE DE FINANTARE SI PORTOFOLIU DE PROIECTE PENTRU PERIOADA 2014 – 2020

9.1 Surse de finantare

Pentru atingerea obiectivelor Strategiei de Dezvoltare Economico-Sociala Durabila a localitatii au fost identificate mai multe surse de finantare, dupa cum urmeaza:

Programul National de Dezvoltare Rurala (PNDR)

Axe prioritare pentru finantare prin **FEADR**:

Axa I - **Cresterea competitivitatii sectorului agricol si silvic**

Domenii majore de interventie:

Domeniul de interventie 1. Formare profesionala (training), informare si difuzare de Cunostinte

Domeniul de interventie 2. Instalarea tinerilor fermieri

Domeniul de interventie 3. Pensionarea timpurie a fermierilor si a muncitorilor agricoli

Domeniul de interventie 4. Utilizarea serviciilor de consiliere si consultanta

Domeniul de interventie 5. Modernizarea exploatatilor agricole

Domeniul de interventie 6. Imbunatatirea valorii economice a padurii

Domeniul de interventie 7. Cresterea valorii adaugate a produselor agricole si forestiere

Domeniul de interventie 8. Imbunatatirea si dezvoltarea infrastructurii legate de dezvoltarea

si adaptarea agriculturii si silviculturii

Domeniul de interventie 9. Sprijinirea fermelor agricole de semisubzistenta

Domeniul de interventie 10. Infiintarea grupurilor de producatori

Axa II - *Imbunatatirea mediului si a zonelor rurale*

Domenii de interventie:

Domeniul de interventie 1. Sprijin pentru zonele defavorizate

Domeniul de interventie 2. Plati compensatorii pentru utilizatorii de terenuri agricole din zonele desemnate Natura 2000

Domeniul de interventie 3. Plati de Agro-mediu

Domeniul de interventie 4. Prima impadurire a terenurilor agricole

Domeniul de interventie 5. Prima impadurire a terenurilor neagricole

Domeniul de interventie 6. Plati Natura 2000

Axa III - *Imbunatatirea calitatii vietii in zonele rurale si diversificarea economiei rurale*

Domenii de interventie:

Domeniul de interventie 1. Sprijin pentru diversificarea catre activitati non-agricole si crearea si dezvoltarea de microintreprinderi

Domeniul de interventie 2. Incurajarea activitatilor turistice

Domeniul de interventie 3. Renovarea, dezvoltarea satelor, conservarea si imbunatatirea mostenirii rurale

Domeniul de interventie 4. Dobandire de competente, animarea si implementarea strategiilor de dezvoltare locala

Domeniul de interventie 5. Implementarea strategiilor de dezvoltare locala

O a patra directie (Axa IV) – **LEADER** – are in vedere implementarea unor strategii locale de dezvoltare pentru imbunatatirea guvernarii administrative la nivel rural.

Domenii de interventie:

Domeniul de interventie Functionarea **Grupurilor de Actiune Locala**, dobandirea de competente si animarea teritoriului

Domeniul de interventie Reteaua Nationala de Dezvoltare Rurala

Domeniul de interventie Asistenta Tehnica

Grupurile de Actiune Locala sunt entitati ce reprezinta parteneriate public – private, constituite din reprezentanti ai sectorului public, privat si civil, desemnati dintr-un teritoriu rural omogen, care vor trebui sa indeplineasca o serie de cerinte privind componenta, teritoriul acoperit si care vor implementa o strategie integrata pentru dezvoltarea teritoriului.

Actiunile care vor fi intreprinse in cadrul Axei IV sunt sintetizate in cadrul a 3 masuri, respectiv :

Masura 41 – Implementarea strategiilor de dezvoltare locala

Prin Masura 41, **Grupurile de Actiune Locala** pot implementa si proiecte integrate de dezvoltare locala, ce pot acoperi mai multe axe. Implementarea acestor proiecte se va realiza conform descrierii din Planul de Dezvoltare Locala.

► Sub- masura 411 – *Cresterea competitivitatii sectoarelor agricol si forestier*

In aceasta sub-masura se vor incadra proiectele propuse in strategie care vizeaza obiectivele descrise in fisele tehnice ale masurilor din Axa 1.

► Sub- masura 412 – *Imbunatatirea mediului si a spatiului rural*

Prin aceasta sub-masura proiectele din strategie vor atinge obiectivele din fisele tehnice ale masurilor Axei 2.

► Sub- masura 413 – *Calitatea vietii si diversificarea economiei rurale*

Proiectele ce au acelasi scop ca masurile ce formeaza Axa 3, se vor incadra in aceasta sub-masura.

Masura 421 – Implementarea proiectelor de cooperare

In cadrul LEADER sunt posibile doua tipuri de cooperare:

- cooperare interteritoriala: cooperarea intre diverse zone rurale din acelasi stat membru. Aceasta poate avea loc intre grupuri LEADER si este, de asemenea, deschisa altor grupuri locale care utilizeaza aceeasi abordare participativa;
- cooperarea transnationala: cooperarea intre grupuri LEADER din cel putin doua state membre sau intre grupuri din tari terte care au o abordare similara.

Proiectele de cooperare vor fi selectate de catre:

- Grupurile de Actiune Locala, daca au integrate in strategia lor de dezvoltare actiuni de cooperare. In acest caz, criteriile de eligibilitate si selectie vor fi elaborate si aplicate de GAL si incluse in strategia de dezvoltare locala.
- AM- PNDR, pentru celelalte GAL-uri, care nu au prevazut aceste actiuni in strategia lor de dezvoltare locala. In acest caz, criteriile de selectie vor fi elaborate de Autoritatea de Management.

Masura 431 – *Functionarea Grupurilor de Actiune Locala, dobandirea de competente si animarea teritoriului.*

► Submasura 431.1 sprijina constructia de parteneriate public-private, elaborarea strategiilor de dezvoltare locala si pregatirea planului de dezvoltare locala in vederea participarii la selectie a Grupurilor de Actiune Locala (GAL).

► Submasura 431.2 ofera sprijin Grupurilor de Actiune Locala pentru: cheltuieli de functionare, animare si dobandirea de competente.

► Submasura 431.2, are doua componente, respectiv:

- **componenta a** – Functionarea Grupului de Actiune Locala;
- **componenta b** – Instruirea si animarea teritoriului dupa selectia GAL.

Beneficiarii acestei submasuri sunt Grupurile de Actiune Locala (GAL) selectate de catre Autoritatea de Management pentru PNDR (AM- PNDR) din cadrul Ministerului Agriculturii si Dezvoltarii Rurale.

MASURI finantate prin PNDR:

✚ **PNDR masura 112 „Instalarea tinerilor fermieri”** - care poate asigura finantarea de proiecte vizand directia de dezvoltare: ”Dezvoltare economica si Agricultura”

Obiective:

- a. **Imbunatatirea si cresterea competitivitatii sectorului agricol** prin promovarea instalarii tinerilor fermieri si sprijinirea procesului de modernizare si conformitate

cu cerintele pentru protectia mediului, igiena si bunastarea animalelor, siguranta la locul de munca;

- b. **Imbunatatirea managementului exploatatilor agricole** prin reinnoirea generatiei sefilor acestora, fara cresterea populatiei active ocupate in agricultura;
- c. **Cresterea veniturilor** exploatatilor conduse de tinerii fermieri;
- d. **Cresterea numarului de tineri agricultori** care incep pentru prima oara o activitate agricola ca sefi de exploatatii si incurajarea tinerilor fermieri de a realiza investitii.

Beneficiarii eligibili pentru sprijinul financiar nerambursabil acordat prin Masura 112 sunt fermierii in varsta de pana la 40 de ani (neimpliniti la data depunerii Cererii de Finantare), persoane fizice sau juridice care practica in principal activitati agricole si a caror exploatare agricola:

- are o dimensiune economica cuprinsa intre 6 si 40 UDE₁;
- este situata pe teritoriul tarii;
- este inregistrata in Registrul unic de identificare – APIA si Registrul agricol.

Conditii minime obligatorii pentru acordarea sprijinului

Pentru a putea primi sprijin in cadrul Masurii 112, solicitantul sprijinului trebuie sa indeplineasca urmatoarele conditii:

- are varsta sub 40 de ani si se instaleaza pentru prima data in exploatarea agricola ca si conducator (sef) al acesteia;
- detine sau se angajeaza sa dobandeasca competente si calificari profesionale in raport cu activitatea pe care urmeaza sa o desfasoare;
- prezinta un Plan de afaceri pentru dezvoltarea activitatilor agricole din cadrul exploatarei agricole;
- este membru al unei familii de fermier si a lucrat mai mult de 50% din timpul sau de lucru in cadrul fermei (nu neaparat in ferma familiei) cu cel putin 12 luni inaintea instalarii sale pe cont propriu.

Valoarea sprijinului nerambursabil

Sprijinul pentru instalarea tinerilor fermieri este de 12.000 de Euro pentru o exploatare agricola cu dimensiunea minima de 6 UDE, iar peste aceasta dimensiune,

sprijinul pentru instalare poate creste cu 4.000 Euro/ 1 UDE, dar nu va putea depasi 40.000 de Euro/ exploatare.

Sprijinul de instalare va fi acordat in doua transe de plata:

- prima trasa se va acorda la data aprobarii de catre APDRP a solicitarii pentru acordarea sprijinului si este de 60% din valoarea sprijinului pentru instalare;
- a doua trasa, de 40% din valoarea sprijinului pentru instalare se va acorda la indeplinirea actiunilor prevazute in Planul de afaceri. Verificarea conditiilor pentru acordarea celei de-a doua transe nu va depasi 33 de luni de la data aprobarii de catre APDRP a deciziei pentru acordarea sprijinului. Pana la cea de-a doua trasa de plata, beneficiarii trebuie sa realizeze toate investitiile pentru modernizarea si dezvoltarea exploatareii, propuse in Planul de afaceri.

Un solicitant al sprijinului prin Masura 112 poate depune in acelasi timp proiecte pentru alte masuri din cadrul PNDR pentru a fi cofinantate prin FEADR.

PNDR masura 121 - " Modernizarea exploatareilor agricole"

Obiective:

- a. Introducerea si dezvoltarea de tehnologii si procedee noi, diversificarea productiei, ajustarea profilului, nivelului si calitatii productiei la cerintele pietei, inclusiv a celei ecologice, precum si producerea si utilizarea energiei din surse regenerabile;
- b. Adaptarea exploatareilor la standardele comunitare;
- c. Cresterea veniturilor exploatareilor agricole sprijinite;
- d. Sprijinirea membrilor grupurilor de producatori sau ai altor forme asociative in vederea incurajarii fenomenului de asociere.

Beneficiari eligibili:

- Persoana fizica;
- Persoana fizica autorizata (*infiintata in baza OUG nr. 44/ 16 aprilie 2008*) cu modificarile si completarile ulterioare;
- Intreprinderi individuale (*infiintate in baza OUG nr. 44/ 16 aprilie 2008*) cu modificarile si completarile ulterioare;

- Intreprinderi familiale (*infiintate in baza OUG nr. 44/ 16 aprilie 2008*)³ cu modificarile si completarile ulterioare;
- Societate in nume colectiv – SNC (*infiintata in baza Legii nr. 31/1990, cu modificarile si completarile ulterioare*);
- Societate in comandita simpla – SCS (*infiintata in baza Legii nr. 31/ 1990, cu modificarile si completarile ulterioare*);
- Societate pe actiuni – SA (*infiintata in baza Legii nr. 31/ 1990, cu modificarile si completarile ulterioare*);
- Societate in comandita pe actiuni – SCA (*infiintata in baza Legii nr. 31/ 1990, cu modificarile si completarile ulterioare*);
- Societate cu raspundere limitata – SRL (*infiintata in baza Legii nr. 31/ 1990, cu modificarile si completarile ulterioare*);
- Societate comerciala cu capital privat (*infiintata in baza Legii nr. 15/ 1990, cu modificarile si completarile ulterioare*);
- Societate agricola (*infiintata in baza Legii nr. 36/ 1991*) cu modificarile si completarile ulterioare;
- Societate cooperativa agricola (*infiintata in baza Legii nr. 1/ 2005*) cu modificarile si completarile ulterioare;
- Grup de producatori constituit conform OG nr. 37/2005, cu modificarile si completarile ulterioare, doar cu conditia ca investitiile realizate sa deserveasca interesele propriilor membri;
- Cooperativa agricola (*infiintata in baza Legii nr. 566/ 2004 cu modificarile si completarile ulterioare*), doar cu conditia ca investitiile realizate sa deserveasca interesele propriilor membri.

Prin Masura 121 se acorda fonduri nerambursabile in proportie de 50% – 75% (pentru perioada 2007 – 2009), respectiv in proportie de 40% – 70% (pentru perioada 2010 – 2013) din valoarea eligibila a proiectului, fondurile reprezentand cofinantarea publica, la care trebuie sa se adauge contributia privata.

Plafonul minim acceptat pentru un proiect finantat prin Masura 121 este de 5.000 de Euro, aceasta suma reprezentand valoarea totala eligibila a proiectului.

Pentru toate proiectele depuse in cadrul Masurii 121 pentru sectorul zootehnic, sectorul vegetal sau de catre beneficiarii Masurii 141, valoarea maxima eligibila a unui proiect nu va depasi 125.000 Euro, iar ponderea sprijinului nerambursabil va fi de 40% (reprezentand 50.000 Euro).

Pentru aceste sectoare sprijinul nerambursabil se va putea majora cu:

- o **10%** - pentru investitiile realizate de tinerii agricultori¹³ cu varsta sub 40 ani, la data depunerii Cererii de Finantare;
- o **10%** - pentru investitiile realizate de agricultorii din zonele montane cu handicap natural, in zone cu handicap natural si in arii naturale protejate incadrate in reseaua Natura 2000¹⁵ (conform Regulamentului CE nr.1698/2005, art. 36, litera a, punctele i, ii si iii);
- o **10%** - pentru investitiile avand drept scop implementarea noilor provocari prin urmatoarele tipuri de operatiuni: „imbunatatirea eficientei utilizarii si depozitarii ingrasamintelor cu azotat”, „instalatii pentru tratamentul apelor reziduale in exploataii agricole si in cadrul proceselor de prelucrare si comercializare”. Aceasta majorare se aplica exclusiv la partea din proiect destinata investitiilor in aceste doua tipuri de operatiuni;

PNDR masura 122 - " Imbunatatirea valorii economice a padurii"

Obiective:

- a) Imbunatatirea structurii sau refacerea padurilor slab productive degradate, sprijinirea aplicarii programelor de refacere a padurilor slab productive sau neconforme cu tipul natural fundamental de padure, cum ar fi padurile de rasinoase din afara arealului natural cu specii adapate mai bine conditiilor locale si cu rezistenta mai buna impotriva factorilor daunatori naturali (doboraturi de vant, atacuri de insecte etc);
- b) Achizitionarea de echipamente si masini de taiere necesare pentru realizarea masurilor tehnice si a operatiilor necesare pana la varsta exploatabilitatii (ex.

rarituri, elagaj artificial, combaterea bolilor si daunatorilor) si suportul tehnic pentru executarea acestor lucrari (mana de lucru/servicii);

c) Achizitionarea de echipamente si masini necesare lucrarilor silvice de exploatare cu impact redus asupra mediului, exceptie facand echipamentele ce realizeaza in acelasi timp exploatarea si procesarea primara a materialului lemnos – cum sunt harvesterurile - si care sunt eligibile prin Masura 123;

d) Producerea de puieti forestieri de calitate pentru nevoile proprii prin infiintarea de pepiniere cand sunt necesare lucrari de impadurire in proprietatea forestiera .

e) Cresterea numarului de proprietari de padure care imbunatatesc valoarea economica a padurii la nivel de exploatare forestiera.

Beneficiarii eligibili:


- proprietari privati de padure, persoane fizice sau juridice si asociatii ale acestora;
- forme asociative ale proprietarilor de padure (composesorate, obsti de mosneni, obsti razesesti, paduri graniceresti si altii) – constituite in baza Legii 1/ 2000, art. 26;
- comune, orase si municipii detinatoare de padure sau asociatiile acestora;
- institutii de cult si invatamant detinatoare de padure si asociatiile acestora;
- asociatii mixte de proprietari de padure din oricare din categoriile de mai sus.

Srijinul public (comunitar si national) va fi de pana la 50% din totalul cheltuielilor eligibile.

In zonele defavorizate (LFA) si siturilor Natura 2000 sprijinul public va fi de pana la 60% din totalul cheltuielilor eligibile.

Plafonul maxim al sprijinului public acceptat pentru un proiect nu poate depasi 1.000.000 de euro.

Valoarea totala minima eligibila a unui proiect este de 5.000 de euro, conform prevederilor PNDR.

 **PNDR masura 123 - " Cresterea valorii adaugate a produselor agricole si forestiere"**

Obiective principale:

a. Introducerea si dezvoltarea de tehnologii si procedee pentru obtinerea de noi produse agricole si forestiere competitive;

- b. Adaptarea intreprinderilor la noile standarde comunitare atat in etapa de procesare cat si in cea de distributie a produselor obtinute;
- c. Imbunatatirea veniturilor intreprinderilor sprijinite prin cresterea valorii adaugate a produselor agricole;
- d. Cresterea valorii adaugate a produselor forestiere precum si a eficientei economice a activitatii microintreprinderilor, prin dezvoltarea si modernizarea echipamentelor, proceselor si tehnologiilor de prelucrare.

Beneficiarii eligibili:

Pentru investitiile vizand cresterea valorii adaugate a produselor agricole:

- Micro-intreprinderi si Intreprinderi Mici si Mijlocii – definite in conformitate cu
- Recomandarea (CE) nr. 361/2003, respectiv in conformitate cu Legea nr. 346/2004, cu modificarile si completarile ulterioare;
- Alte intreprinderi care nu sunt micro intreprinderi, intreprinderi mici si mijlocii, care au mai putin de 750 angajati sau cu o cifra de afaceri care nu depaseste 200 milioane Euro – definite in conformitate cu art. 28 din Regulamentul (CE) nr. 1698/2005.
- Cooperative agricole de procesare a produselor agricole – constituite conform Legii nr.566/ 2004, cu modificarile si completarile ulterioare;
- Societati cooperative de valorificare – constituite conform Legii nr. 1/ 2005;
- Intreprinderi familiale/ Intreprinderi individuale – infiintate in baza OUG nr. 44/ 16 aprilie 2008, cu completarile si modificarile ulterioare;

Prin Masura 123 se pot acorda beneficiarilor eligibili si selectati fonduri nerambursabile in procent de pana la 50%, fondurile acordate reprezentand cofinantarea publica (raportata la valoarea

totala eligibila a proiectului) la care trebuie sa se adauge cofinantarea privata.

Cuquantumul sprijinului si plafoanele maxime ale cofinantarii publice pentru un proiect sunt urmatoarele:

- Pentru microintreprinderi si intreprinderi mici si mijlocii – quantumul sprijinului este de 50% din valoarea eligibila a investitiei, cu un plafon maxim al sprijinului public nerambursabil de 2.000.000 de Euro/ proiect.

- Pentru investitiile care apartin unei forme asociative (*cooperative agricole de procesare a produselor agricole – conform Legii nr. 566/2004, societati cooperative de valorificare – conform Legii nr. 1/2005, asociatii familiale /intreprindere familiala, conform OUG nr.44/2008, grupuri de producatori recunoscute in conformitate cu Ordonanta nr. 37/ 2005*) si care deservesc majoritatea membrilor acesteia(jumatate plus unul din membri), quantumul sprijinului este de 50% din valoarea eligibila a investitiei, cu un plafon maxim al sprijinului public nerambursabil de 3.000.000 de Euro/ proiect.


- Pentru alte intreprinderi – quantumul sprijinului este de 25% din valoarea eligibila a proiectului, cu un plafon maxim al sprijinului public nerambursabil de 2.000.000 de Euro/proiect.

o Intensitatea sprijinului pentru investitiile realizate in regiunea Regiunea de Dezvoltare 8 Bucuresti-Ilfov se limiteaza la 20% din valoarea eligibila a proiectului (conform art. 28(3) din Reg. 1698/2005).

- Pentru microintreprinderile pentru sacrificare si procesare carne, precum si pentru colectare si procesare lapte, quantumul sprijinului este de 50% si un plafon maxim al sprijinului public nerambursabil de 200.000 euro/proiect.

o Intensitatea sprijinului pentru investitiile realizate in Regiunea de Dezvoltare 8 Bucuresti – Ilfov de catre microintreprinderile pentru sacrificare si procesare carne precum si pentru colectare si procesare lapte, se limiteaza la 40% din valoarea eligibila in conformitate cu art. 28(3) din Regulamentul 1698/ 2005 si cu Harta de Ajutor Regional.

Plafonul minim acceptat pentru un proiect finantat prin Masura 123 este de 5.000 de Euro –aceasta suma reprezentand valoarea totala eligibila a proiectului.

 **PNDR masura 125 - "Imbunatatirea si dezvoltarea infrastructurii legate de dezvoltarea si adaptarea agriculturii si silviculturii"**

Obiectiv general adaptarea infrastructurii agricole si forestiere la noile structuri de proprietate aparute ca urmare a procesului de restituire a proprietatilor in vederea cresterii competitivitatii sectorului agricol si forestier.

Masura cuprinde trei submasuri pentru care obiectivele specifice se detaliaza mai jos, dupa cum urmeaza:

I. Submasura 125 a "Imbunatatirea si dezvoltarea infrastructurii legate de dezvoltarea si adaptarea agriculturii (proiecte pentru "Irigatii si alte lucrari de imbunatatiri funciare" si "Infrastructura agricola de acces")

II. Submasura 125 b "Imbunatatirea si dezvoltarea infrastructurii legate de dezvoltarea si adaptarea silviculturii"

III. Submasura 125 c "Lucrari de refacere si modernizare a infrastructurii de prevenire si de protectie impotriva inundatiilor"

Beneficiarii eligibili pentru sprijinul acordat prin Masura 125 sunt:

Submasura 125 a1:

- Organizatii/ federatii de utilitate publica ale proprietarilor/ detinatorilor de terenuri agricole constituite in conformitate cu legislatia in vigoare.

Submasura 125 a2:

- Unitatile administrativ-teritoriale detinatoare de terenuri agricole sau de infrastructura de acces la exploatarele agricole, prin reprezentantii lor legali;
- Asociatii de Dezvoltare Intercomunitara (**ADI**) ale unitatilor administrativ teritoriale detinatoare de terenuri agricole sau de infrastructura de acces la exploatarele agricole.

Submasura 125 b:

- proprietari/ detinatori (cu drept de administrare) privati de padure, persoane fizice si juridice;
- asociatii de proprietari/ detinatori privati de padure;

- unitati administrativ-teritoriale detinatoare de padure;
- Asociații de Dezvoltare Intercomunitara (ADI) ale unitatilor administrativ teritoriale detinatoare de padure;
- Administratorul fondului forestier de stat – Regia Nationala a Padurilor – ROMSILVA, prin unitatile si filialele din structura sa.


Sprijinul public (comunitar si national) acordat in cadrul Masurii 125 va fi:

_ 100% din totalul cheltuielilor eligibile pentru investitiile de utilitate publica care *deservesc intreaga comunitate*. Ajutorul public acordat pentru un proiect de investitie nu va putea depasi 1.000.000 euro/ proiect, pentru submasura 125 a si 1.500.000 euro/proiect pentru submasura 125 b.

_ 75% din totalul cheltuielilor eligibile pentru investitiile de utilitate publica, care *deservesc o parte din comunitate*. In acest caz, ajutorul public acordat nu va putea depasi 750.000 euro/proiect.

PNDR masura 141 – „Sprijinirea fermelor agricole de semi-subzistenta”

Obiectiv: transformarea fermelor de semi-subzistenta in exploatații orientate catre piata, prin utilizarea durabila a factorilor de productie, imbunatatirea managementului prin diversificarea productiei agricole, introducerea de tehnologii performante.

 **PNDR masura 142 – „Infiintarea grupurilor de producatori”** care poate asigura finantarea de proiecte depuse de persoane fizice si juridice private vizand directia de dezvoltare „Economie si turism”

Domeniul de actiune al masurii il constituie incurajarea infiintarii si functionarii administrative a grupurilor de producatori, recunoscute in conformitate cu prevederile legislatiei nationale in vigoare.

Finantarea poate fi accesata de grupuri de producatori recunoscute oficial incepand cu 1 ianuarie 2007 pana la 31 decembrie 2013, conform prevederilor legislatiei in vigoare

Ajutorului public nerambursabil va putea fi de pana la 100.000 Euro / proiect, cu o rata de finantare de pana la 100%

 **PNDR masura 221 – „Prima impadurire a terenurilor agricole”**

Obiectiv:


Cresterea suprafetei de padure cu rol de protectie a apei, solurilor, a padurilor cu rol de protectie impotriva factorilor naturali si antropici daunatori, precum si de asigurare a functiilor recreative, pe baza rolului multifunctional al acesteia.

Beneficiari eligibili pentru sprijin prin aceasta masura:

- Detinatorii privati de teren agricol, pentru infiintarea plantatiei forestiere si executarea lucrarilor de intretinere pe o perioada de 5 ani, precum si o prima compensatorie pentru pierderea de venit prin impadurire, stabilita pe an si pe ha, pentru perioada de 15 ani;
- Autoritati publice locale detinatoare de teren agricol, numai pentru infiintarea plantatiei. Daca terenul agricol destinat impaduririi este concesionat de o persoana fizica sau juridica, primele pentru intretinerea plantatiei si cele compensatorii, prevazute la alineatul precedent, pot fi de asemenea acordate.

In ceea ce priveste sprijinul public pentru infiintarea plantatiei forestiere, acesta este de 70% din costurile standard calculate in fisa masurii, iar pentru impaduririle efectuate in zonele defavorizate (LFA) si siturile Natura 2000, acesta este de 80% din costurile standard.

Primele pentru intretinerea plantatiei forestiere infiintate in cadrul masurii, pe o perioada de 5 ani si cele pentru compensarea pierderilor de venit agricol pe suprafata impadurita pe o perioada de 15 ani sunt acoperite in proportie de 100% din fonduri publice, conform costurilor standard prezentate in fisa masurii 221.

 **PNDR masura 322 – "Renovarea, dezvoltarea satelor, imbunatatirea serviciilor de baza pentru economia si populatia rurala si punerea in valoare a mostenirii rurale"** care poate asigura finantarea de proiecte vizand directiile de dezvoltare: „Infrastructura si utilitati”, „Invatamant si cultura”, „Sanatate si asistenta sociala”

Obiective:

- a. *Imbunatatirea infrastructurii fizice de baza in spatiul rural;*
- b. *Imbunatatirea accesului la servicii de baza pentru populatia rurala;*
- c. *Cresterea numarului de sate renovate;*
- d. *Cresterea numarului de obiective de patrimoniu din spatiul rural.*

Beneficiarii eligibili pentru sprijinul acordat prin Masura 322 sunt:

- *Comunele prin reprezentantii lor legali conform legislatiei nationale in vigoare;*
- *Autoritatile locale (comune) sau Asociatii de Dezvoltare Intercomunitare prin operatorii regionali pentru investitiile in infrastructura de apa/apa uzata;*
- *Asociatiile de Dezvoltare Intercomunitare (ADI) realizate intre doua sau mai multe comune infiintate conform legislatiei nationale in vigoare (Legea nr. 215/2001 a administratiei publice locale cu modificarile si completarile ulterioare si Ordonanta Guvernului nr. 26/2000 cu privire la asociatii si fundatii, cu modificarile si completarile ulterioare);*
- *ONG-uri, Asezaminte culturale si Institutii de cult definite conform legislatiei nationale in vigoare;*
- *Persoane fizice si juridice care detin in proprietate sau administreaza obiective de patrimoniu cultural sau natural de interes local si care aplica pentru protejarea patrimoniului cultural de interes local si natural din spatiul rural.*

Criterii de eligibilitate

1. *Proiectul trebuie sa fie realizat in spatiul rural conform definitiei din PNDR iar beneficiarul se identifica intruna din categoriile de beneficiari definite;*
2. *Nu este permisa dubla finantare a aceleasi activitati/ investitii din alte fonduri comunitare sau nationale;*
3. *Beneficiarul trebuie sa prezinte toate avizele si autorizatiile necesare investitiei;*
4. *Prin memoriul justificativ / studiul de fezabilitate, proiectul trebuie sa demonstreze oportunitatea si necesitatea socio-economica a investitiei;*

5. Proiectul propus este in conformitate cu normele de mediu (inclusiv Directiva Cadru Apa) si legislatia in vigoare cu privire la normele de siguranta in transport / energie;
6. Proiectele de investitii in infrastructura de apa / apa uzata vor trebui sa prezinte fie un aviz tehnico-economic din partea operatorului regional acolo unde acesta exista, fie un aviz din partea consiliului judetean prin care se dovedeste si conformitatea proiectului cu strategia regionala / judeteana de apa / apa uzata, iar in cazul in care un astfel de proiect nu se regaseste in situatiile mai sus mentionate, proiectul va fi insotit de angajamentul autoritatilor locale de a asigura gestionarea si mentenanta investitiei;
7. Investitia sa respecte Planul Urbanistic General;
8. Constructia, modernizarea si extinderea cladirilor trebuie sa respecte/pastreze arhitectura specifica locala;
9. Orice beneficiar al acestei masuri poate aplica pentru maxim 2 proiecte individuale pe intreaga perioada de programare;
10. Pentru investitiile in infrastructura fizica de baza, beneficiarii trebuie sa prezinte lista cu semnaturi ale locuitorilor, agentilor economici si institutiilor publice care au depus la primarie adeziunea privind necesitatea investitiei si angajamentul de racordare din surse proprii la reseaua de apa / canalizare / gaze / energie electrica sau acordul privind plata colectarii deseurilor;
11. Beneficiarul se angajeaza sa asigure mentenanta investitiei.

Sprijinul public (comunitar si national) acordat in cadrul Masurii 322 va fi:

a) *100% din totalul cheltuielilor eligibile* pentru proiectele de utilitate publica, negeneratoare de profit, dar valoarea totala eligibila a proiectului nu va depasi:

- 1 milion Euro/proiect individual in cazul unui proiect de investitii in infrastructura de baza al carui beneficiar este un Consiliu Local;
- 3 milioane Euro/proiect in cazul unui proiect individual de investitii in infrastructura de baza al carui beneficiar este o asociatie de dezvoltare intercomunitara;
- 2,5 milioane Euro/proiect in cazul unui *proiect integrat* al carui beneficiar este un Consiliu Local;

- 6 milioane Euro/proiect in cazul unui *proiect integrat* al carui beneficiar este o asociatie de dezvoltare intercomunitara;
- 500.000 Euro/proiect individual sau *proiecte integrate* pentru celelalte tipuri de actiuni vizate de aceasta masura, altele decat cele mai sus mentionate.

b) de pana la 70% din totalul cheltuielilor eligibile pentru proiectele generatoare de profit.

Volumul sprijinului nu poate depasi plafonul de 200.000 Euro/beneficiar pentru o perioada de minimum 3 ani fiscali conform regulii „de minimis” stipulata in Regulamentul Comisiei (CE) nr. 1998/2006 Jurnalul Oficial L 379 din 28.12.2006.

PNDR masura 313 - „Incurajarea activitatilor turistice ”

Obiectivele specifice ale Masurii 313 se refera la:

1. Crearea si mentinerea locurilor de munca prin activitati de turism;
2. Cresterea valorii adaugate in activitati de turism;
3. Crearea, imbunatatirea si diversificarea infrastructurii si serviciilor turistice;
4. Cresterea numarului de turisti si a duratei vizitelor.

Beneficiarii eligibili pentru sprijinul acordat prin Masura 313 sunt:

- *Micro-intreprinderile* (societati comerciale cu capital social privat: SNC, SCS, SRL, SA)¹ (vezi definitie dictionar), inclusiv societati cooperative de gradul 1 mestesugaresti si de consum care au prevazute in actul constitutiv ca obiectiv desfasurarea/ dezvoltarea de activitati ce vizeaza turismul rural, infiintate conform legislatiei nationale in vigoare (Legea nr. 1/ 2005, privind functionarea si organizarea cooperativei cu modificarile si completarile ulterioare).

- *Persoane fizice* (neinregistrate ca agenti economici) care se vor angaja ca pana la data semnarii Contractului de finantare sa se autorizeze cu un statut minim de persoana fizica autorizata² si sa functioneze ca micro-intreprindere

- *Comunele* prin reprezentantii lor legali conform legislatiei nationale in vigoare, precum si *asociatiile* de dezvoltare intercomunitara realizate doar intre comune si infiintate conform legislatiei nationale in vigoare

- *ONG-uri*, definite conform legislatiei nationale in vigoare

Condițiile minime obligatorii pentru acordarea sprijinului sunt:

- Micro-intreprinderile, atât cele existente cât și cele nou înființate trebuie să fie înregistrate și să-și desfășoare activitatea propusă prin proiect în spațiul rural (atât sediul social, cât și punctul de lucru trebuie să fie amplasate în mediul rural);
- În cazul investițiilor în agroturism, beneficiarul/membrul gospodăriei agricole trebuie să desfășoare o activitate agricolă în momentul aplicării;
- Beneficiarul trebuie să demonstreze viabilitatea investiției;
- Micro-intreprinderea să nu fie în dificultate;
- Structurile de primire turistice rurale vor fi în conformitate cu normele de clasificare prevăzute în legislația națională în vigoare (Ordinul ministrului pentru întreprinderi mici și mijlocii, comerț, turism și profesii liberale nr. 636/2008 pentru aprobarea Normelor metodologice privind clasificarea structurilor de primire turistice);
- Pentru investiții noi, modernizare și extindere în cazul structurilor de primire turistice rurale, altele decât cele agro-turistice, nivelul de confort și calitatea serviciilor propuse prin proiect trebuie să atingă standardul de calitate de minim 3 flori/stele;
- Pentru investiții în structuri de primire agro-turistice nivelul de confort și calitatea serviciilor propuse prin proiect trebuie să atingă standardul de calitate de minim o floare;
- În cazul zonelor deja dezvoltate din punct de vedere turistic, este permisă doar modernizarea și extinderea structurilor de primire turistice;
- Construcția, modernizarea și extinderea clădirilor trebuie să respecte prevederile PUG;
- Construcția, modernizarea și extinderea clădirilor trebuie să respecte/păstreze arhitectura specifică locală;
- Pentru investițiile noi în structurile de primire turistice, suprafața de teren aferent structurii de primire turistice (inclusiv în structuri de primire agro-turistice) trebuie

- sa fie de cel putin 1000 mp; in vederea evitarii supraaglomerarii si a fragmentarii excesive a peisajului natural (nu se aplica in cazul pontoanelor plutitoare);
- Angajament din partea beneficiarului ca va introduce obiectivul investitional in circuitul turistic;
 - Beneficiarul sau responsabilul legal de proiect sa faca dovada detinerii de aptitudini manageriale / marketing sau in acord cu activitatea propusa prin proiect (experienta / cursuri de formare profesionala absolvite – cel putin nivel de initiere, cursuri de calificare, etc.) sau sa le dobandeasca pana la efectuarea ultimei plati;
 - Beneficiarul trebuie sa prezinte toate avizele si acordurile necesare investitiei respective;
 - Beneficiarul trebuie sa prezinte avizele/autorizatiile de mediu necesare investitiei, sa respecte dupa caz cerintele de mediu specifice investitiilor in perimetrul ariilor protejate;
 - Beneficiarul trebuie sa dovedeasca dreptul de proprietate asupra terenului pe care urmeaza sa realizeze investitia sau dreptul de concesiune pe o perioada de cel putin 10 ani;
 - Beneficiarul trebuie sa declare pe propria raspundere ca va asigura cofinantarea proiectului;
 - Beneficiarul care isi propune o activitate generatoare de profit, trebuie sa declare pe propria raspundere faptul ca suma totala a ajutorului public nerambursabil accesat de catre acesta nu depaseste 200.000 Euro pe o perioada de pana la 3 ani fiscali.

Tipuri de investitii


- a) Investitii in infrastructura de primire turistica
- b) Investitii in activitati recreationale
- c) Investitii in infrastructura la scara mica precum centrele de informare, amenajarea de marcaje turistice, etc
- d) dezvoltarea si/ sau marketingul serviciilor turistice legate de turismul rural

Valoarea maxima a fondurilor

Pentru *investitiile de interes public negeneratoare de profit*, intensitatea sprijinului public nerambursabil va fi de *pana la 100%* din totalul cheltuielilor eligibile si nu va depasi valoarea de *200.000 Euro/proiect*.

ii. Pentru *investitiile generatoare de profit*, intensitatea ajutorului public nerambursabil va fi de pana la:

- 85% din totalul cheltuielilor eligibile si nu va depasi *100.000 Euro/proiect* in cazul proiectelor de investitii in agroturism;
- 85% din totalul cheltuielilor eligibile si nu va depasi *200.000 Euro/proiect*, in cazul proiectelor de investitii in activitati recreationale;
- 50% din totalul cheltuielilor eligibile si nu va depasi *200.000 Euro/proiect* pentru alte tipuri de investitii in turismul rural.

 **PNDR masura 312 – „Sprijin pentru crearea si dezvoltarea de micro-intreprinderi ”** care poate asigura finantarea de proiecte depuse de persoane fizice si juridice private vizand directia de dezvoltare „Economie”

Obiectivele specifice ale Masurii 312 se refera la:

- 1.Crearea si mentinerea locurilor de munca in spatiul rural;
- 2.Cresterea valorii adaugate in activitati non-agricole;
- 3.Crearea si diversificarea serviciilor pentru populatia rurala prestate de catre micro-intreprinderi.

Beneficiarii eligibili pentru sprijinul acordat prin Masura 312:

A. *Micro-intreprinderile* asa cum sunt definite in Recomandarea Comisiei (CE) nr. 361/2003 si in legislatia nationala in vigoare² (avand mai putin de 10 angajati si care realizeaza o cifra de afaceri anuala neta sau detin active totale in valoare de pana la 2,0 milioane Euro echivalent in lei) – a se vedea categoriile de beneficiari din Anexa 10.

B. *Persoane fizice (neinregistrate ca agenti economici)* - care se vor angaja ca pana la data semnarii contractului de finantare sa se autorizeze cu un statut minim de persoana fizica autorizata si sa functioneze ca microintreprinderi.

Conditii minime obligatorii

- Micro-intreprinderile, atat cele existente cat si cele nou infiintate (*start-up* - *vezi definitie dictionar*) trebuie sa fie inregistrate si sa-si desfasoare activitatea propusa prin proiect in spatiul rural
- Beneficiarul trebuie sa demonstreze viabilitatea investitiei
- Micro-intreprinderea trebuie sa nu fie in dificultate
- Beneficiarul sau responsabilul de proiect sa faca dovada detinerii de aptitudini manageriale/ marketing sau in acord cu activitatea propusa prin proiect (experienta/ cursuri de formare profesionala absolvite – cel putin la nivel de initiere, cursuri de calificare etc.) sau sa le dobandeasca pana la efectuarea ultimei plati
- Beneficiarul trebuie sa prezinte toate avizele si acordurile necesare investitiei respective
- Beneficiarul trebuie sa prezinte avizele/ autorizatiile de mediu necesare investitiei sau sa prezinte dovada ca a facut demersurile pentru a obtine toate avizele si acordurile, conform legislatiei in vigoare in domeniul mediului. In situatia in care beneficiarul nu prezinta toate autorizatiile solicitate inainte de semnarea contractului, proiectul devine neeligibil
- Beneficiarul trebuie sa dovedeasca dreptul de proprietate asupra terenului pe care urmeaza sa realizeze investitia sau dreptul de folosinta pe o perioada de cel putin 10 ani
- Beneficiarul trebuie sa declare pe proprie raspundere ca va asigura co-finantarea proiectului

Prin Masura 312 intensitatea ajutorului public nerambursabil va fi de pana la 70% din totalul

cheltuielilor eligibile si nu va depasi:

- 50.000 Euro/ proiect daca beneficiarii sunt persoane fizice autorizate;
- 100.000 Euro/ proiect pentru micro-intreprinderile care isi desfasoara activitatea in sectorul transportului

- 200.000 Euro/ proiect pentru alte micro-intreprinderi

In cazul in care proiectele prevad activitati de productie de bunuri, intensitatea ajutorului public va fi de pana la 85%* din totalul cheltuielilor eligibile.

Programul Operational Regional (POR)

Axa prioritara 3, domeniul de interventie 3.4 – „Reabilitarea, modernizarea, dezvoltarea si echiparea infrastructurii educationale preuniversitare, universitare si a infrastructurii pentru formare profesionala continua” care poate asigura finantarea de proiecte vizand directia de dezvoltare „Invatamant si cultura”

Beneficiari eligibili pot fi si Comune/ (Consilii locale comunale)

Activitati eligibile:

- Consolidarea, modernizarea, extinderea cladirilor (toate tipurile de infrastructura pentru invatamantul obligatoriu, exceptand Campusurile pentru Invatamant Profesional si Tehnic);
- Consolidarea, modernizarea, extinderea si dotarea cladirilor scolilor speciale: spatii de invatamant, spatii de cazare, cantine, diferite facilitati pentru acces si activitati didactice;
- Construirea, extinderea, consolidarea, modernizarea cladirilor Campusurilor pentru Invatamant Profesional si Tehnic;
- Dotari cu echipamente didactice, echipamente pentru pregatirea profesionala, echipamente IT;
- Consolidarea, modernizarea, extinderea si dotarea cladirilor din campusurile universitare de stat: spatii de invatamant, spatii de cazare, cantine, diferite facilitati pentru activitati didactice;
- Consolidarea, modernizarea, extinderea cladirilor Centrelor de Formare Profesionala Continua;
- Modernizarea utilitatilor, inclusiv crearea de facilitati speciale pentru persoanele cu dizabilitati, pentru toate tipurile de infrastructura educationala.

Ajutorului public nerambursabil

minim 500.000 lei si maxim 67.000.000 lei / proiect, cu o rata de finantare de pana la 98%

Programul Operational Sectorial Dezvoltarea Resurselor Umane (POS DRU)

AP 5 - Domeniul de interventie 5.2 „Promovarea sustenabilitatii pe termen lung a zonelor rurale in ceea ce priveste dezvoltarea resurselor umane si ocuparea fortei de munca”

Beneficiari eligibili pot fi Autoritati ale administratiei publice locale

Operatiuni orientative

- Dezvoltarea programelor integrate pentru formare, ocupare si alte masuri de sprijin pentru populatia din zonele rurale, care urmaresc reducerea agriculturii de subzistenta;
- Masuri pentru promovarea mobilitatii ocupationale si geografice a fortei de munca din mediul rural, pentru a beneficia de toate oportunitatile de ocupare existente si pentru cresterea coeziunii regionale;
- Masuri pentru imbunatatirea mediului inconjurator in zonele rurale si a starii de sanatate a populatiei din mediul rural, cu scopul de a-i creste motivatia, disponibilitatea si oportunitatile de participare pe piata muncii;
- Sprijin pentru membrii de familie aflati in ingrijire, servicii de asistenta si alte activitati asociate pentru a permite indivizilor sa participe pe piata muncii;
- Promovarea programelor care sprijina si incurajeaza demararea afacerilor in activitati non-agricole.

Ajutorului public nerambursabil va putea fi intre Minimum 1.850.000 lei si maxim 18.500.000 lei / proiect, cu o rata de finantare de pana la 98%

Programul Operational Dezvoltarea Capacitatii Administrative (PO DCA)

AP 1 – Domeniul de interventie 1.3 - „*Imbunatatirea eficacitatii organizationale*”

Beneficiari eligibili pot fi Autoritati ale administratiei publice locale

Operatiuni orientative

- Dezvoltarea si furnizarea programelor de instruire (inclusiv realizare de curricula si materiale didactice) in domenii relevante pentru administratia publica, cum ar fi achizițiile publice, ECDL, limbi straine, dezvoltarea de proiecte, licitarea si managementul proiectelor etc.;
- Schimbul de bune practici, seminarii;
- Consultanta si studii pentru realizarea de analize/diagnoze institutionale si implementarea propunerilor rezultate.

Ajutorul public nerambursabil va putea fi de minimum 220.000 lei, cu o rata de finantare de pana la 98%

POS MEDIU

Beneficiari eligibili pot fi Autoritati ale administratiei publice locale

Operatiuni

- prevenirea poluarii (se pot face investitii privind: instalatii si echipamente pentru prevenirea si controlul integrat al poluarii; sisteme si echipamente noi pentru monitorizare; echipamente noi de retinerea emisiilor pentru unitati industriale sau care isi reprofileaza ori diversifica activitatea; echipament de monitorizare in vederea prevenirii poluarii; instalatii reducere emisii COV; exhaustare)
- reducerea impactului asupra atmosferei, apei si solului (se pot face investitii privind: statii de epurare industriale noi; statii de preepurare; inlaturarea efectelor produse de procesele geomorfologice gravitationale (alunecari de teren, prabusiri, etc.); protectia apelor subterane; extinderea si modernizarea statiilor de epurare existente pentru operatori economici; proiecte pentru captarea/reducerea COV (exhaustare, desprafuire, etc.); protectia si gospodarirea retelei hidrografice, inclusiv domeniul lacustru; lucrari de ameliorare/reabilitare a solurilor poluate cu titei si produse petroliere si lucrari de depoluare a apelor subterane si de suprafata, inclusiv a celor lacustre; perdele forestiere pentru protectia impotriva pulberilor si zgomotului)

- reducerea nivelurilor de zgomot (se pot face investitii privind: intocmirea hartilor de zgomot; echipamente/tehnologii care determina reducerea nivelului de zgomot)
- gestionarea deseurilor, inclusiv a deseurilor periculoase (se pot face investitii privind: instalatii pentru valorificare deseurilor lemnoase si a rumegusului; depozite de deseuri (halde de la termocentrale, industria metalelor feroase si neferoase, fosfogips, steril, exploatare miniere la zi, etc.); statie de transfer a deseurilor; instalatie de tratare/neutralizare a deseurilor nepericuloase si inerte; instalatii de valorificare/eliminare (inclusive incinerare) a deseurilor periculoase; instalatii pentru reciclarea deseurilor provenite din constructii; instalatii de reciclare a deseurilor de materiale plastice; instalatii pentru reciclarea deseurilor
- electrice si electronice, instalatii pentru valorificarea deseurilor de ambalaje; instalatii pentru valorificarea/eliminarea unor deseuri de uleiuri uzate, acumulatori uzati, VSU-uri)
- protectia resurselor de apa, statiile de tratare, statiile de epurare pentru comunitati locale (se pot face investitii privind: statii de tratare a apei; statii de epurare a apei uzate; amenajarea/modernizarea captarilor de apa; echipamente/tehnologii privind reducerea consumurilor de apa)
- gospodaria integrata a zonei costiere (se pot face investitii privind: protectia zonei costiere impotriva eroziunii datorate valurilor; refacerea/protectia zonelor umede aflate in contact cu marea; refacerea plajelor si falezelor)
- conservarea biodiversitatii (se pot face investitii privind: identificarea si sustinerea realizarii de situri de importanta europeana – Natura 2000; identificarea si sustinerea de noi arii naturale protejate; reconstructia ecologica in arii naturale protejate)
- administrarea ariilor naturale protejate (se pot face investitii privind: administrarea parcurilor naturale; administrarea parcurilor nationale; administrarea rezervatiilor naturale; administrarea oricaror altor arii naturale protejate)
- educatia si constientizarea publicului privind protectia mediului

- cresterea productiei de energie din surse regenerabile (se pot face investitii privind: instalatii de productie a energiei din surse regenerabile)
- reducerea emisiilor de gaze cu efect de sera (se pot face investitii privind: echipamente de captare/stocare/reducere a emisiilor de gaze cu efect de sera)
- reconstructia ecologica si gospodaria durabila a padurilor (se pot face investitii privind: reconstructia si gospodaria in arealele de protectie; refacerea sau substituirea in cadrul padurilor degradate conform tipului natural fundamental in vederea realizarii protectiei solului si substratului litologic)
- impadurirea terenurilor degradate situate in zonele deficitare in paduri, stabilite in conditiile legii (se pot face investitii privind: ameliorarea prin impaduriri a terenurilor degradate in urma fenomenelor de eroziune in suprafata, a terenurilor nisipoase, a terenurilor cu exces de umiditate, a terenurilor ocupate de halde, precum si a terenurilor saraturate, puternic acide, poluate cu substante chimice)

Ajutorul public nerambursabil va putea fi intre minim 1.000 lei si maxim 20.000.000 lei / proiect, cu o rata de finantare de pana la 60%.

Programe nationale finantate de la bugetul de stat

Bugetul local

9.2 Portofoliu de proiecte pentru perioada 2014-2020

Portofoliul de proiecte este proiectat pentru o perioada de 6 de ani.

Prioritizarea proiectelor este in sarcina Consiliului Local si va tine cont de:

- ✚ Nevoile reale ale comunitatii locale,
- ✚ Personalul responsabil de toate fazele pregatirii si implementarii proiectului (Studii de Fezabilitate, identificarea surselor locale, pregatirea cererii de finantare, implementarea proiectului, evaluarea impactului proiectului asupra comunitatii locale)
- ✚ Strategia de dezvoltare economico-sociala durabila a municipiului si sa contribuie la obiectivul general al acesteia
- ✚ Resursele disponibile.

LISTA PROIECTELOR REALIZATE IN PERIOADA 2007 - 2013

Nr. Crt.	Denumire proiect	Valoare	Observatii
1	Alimentare cu apa sat Sagna	3.328.623,3 lei	- nu este pusa in functiune - nu este pusa in functiune
2	Colectoare de canalizare si statie de epurare ape uzate menajere în localitatea Sagna, judetul Neamt	3.893.069,39 lei	Realizat 97 %
3	Constructia unei baze sportive noi model tip 2 în localitatea Sagna, judetul Neamt	854.323,63 lei	Realizat 65%
4	Amenajare grupuri sanitare si instalatii termice la scoala Sagna	785.381 lei	Realizat 12%

LISTA PROIECTELOR IN CURS DE DESFASURARE

Nr. Crt.	Denumire proiect	Fonduri	Valoare proiect - lei
1	Colectoare de canalizare si statie de epurare ape uzate menajere în localitatea Sagna – rest de executat	M.D.R.A.P - O.G. 28/2013	102.694 lei
2	Constructia unei baze sportive noi model tip 2 în localitatea Sagna, judetul Neamt	M.D.R.A.P - O.G. 28/2013	410.123 lei
3	Amenajare grupuri sanitare si instalatii termice scoala Sagna - în	Buget local	667723 lei

	prezent sistata din lipsa de fonduri		
4	Modernizare drumuri în comuna Sagna, judetul Neamt; Cover asfaltic pe drum comunal DC65 în sat Vulpasesti - Început în anul 2013	M.D.R.A.P./O.G. 28/2013	7.956.404,31 lei

PORTOFOLIUL DE PROIECTE PE TERMEN MEDIU SI LUNG

Portofoliul de proiecte pe termen mediu si lung a fost structurat in functie de cele sase domenii strategice definite in sectiunile anterioare:

DOMENIUL STRATEGIC	PROPUNERI DE PROIECTE
Obiectiv Prioritar	Proiecte
DS 1. SOCIAL	
<i>OP.1.1. Imbunatatirea calitatii servciilor medicale</i>	<p><u>Proiect 1:</u> Reabilitarea, dotarea si utilarea cabinetelor medicale la standarde europene</p> <p><u>Proiect 2:</u> Reabilitare dispensar veterinar</p> <p><u>Proiect 3:</u> Organizare sesiuni de informare si educare a populatiei referitor la adoptarea unui mod de viata sanatos</p>
<i>OP.1.2. Imbunatatirea si dezvoltarea serviciilor de asistenta sociala</i>	<p><u>Proiect 1:</u> Elaborare proiect de asistare sociala a mamelor singure</p> <p><u>Proiect 2:</u> Consiliere psihologica pentru copiii abandonati/lasati in grija altor persoane din cadrul ori din afara familiei</p> <p><u>Proiect 3:</u> Infiintarea unui centru de zi si permanent pentru batrani si pentru copii</p> <p><u>Proiect 4:</u> Infiintarea unei cantine sociale</p>

	<p><u>Proiect 5:</u> Constructia unui centru de zi pentru persoane defavorizate, pentru persoanele cu un nivel scazut de trai</p> <p><u>Proiect 6:</u> Infiintare cabinet pentru asistenta comunitara</p> <p><u>Proiect 7:</u> Infiintare post de psiholog si personal specializat in vederea consilierii persoanelor cu probleme (copiii abandonati/lasati in grija altor persoane din cadrul ori din afara familiei; mame singure-familii monoparentale; persoane care consuma alcool si alte persoane aflate in dificultate)</p> <p><u>Proiect 8:</u> Infiintare posturi de asistent social</p>
<p>OP.1.3. Reabilitarea si modernizarea infrastructurii de educatie</p>	<p><u>Proiect 1:</u> Reabilitarea/modernizarea si dotarea unitatilor de invatamant (mobilier nou Sali de clasa, aviziere, 1 tabla interactiva)</p> <p><u>Proiect 2:</u> Dotari IT ale unitatilor de invatamant</p> <p><u>Proiect 3:</u> Dotare sistem supraveghere video in interiorul si exteriorul scolilor</p> <p><u>Proiect 4:</u> Infiintare after-school in satul Sagna</p> <p><u>Proiect 5:</u> Amenajarea a 2 terenuri de sport la Scoala Sagna si Scoala Vulpasesti</p> <p><u>Proiect 6:</u> Amenajare spatii de joaca la Gradinite</p> <p><u>Proiect 7:</u> Achizitionare microbuz scolar;</p> <p><u>Proiect 8:</u> Programe privind formarea comportamentului si a deprinderilor fata de mediu în gradinite si scoli</p>
<p>OP.1.4. Reabilitarea si modernizarea infrastructurii de cultura</p>	<p><u>Proiect 1:</u> Infiintare O.N.G. la Biserica</p> <p><u>Proiect 2:</u> Imbogatirea fondului de carte al bibliotecii comunale</p>

	<p><u>Proiect 3:</u> Dotare biblioteca comunală cu mobilier (rafturi, scaune, birouri)</p> <p><u>Proiect 4:</u> Reabilitare, modernizare și dotare cămin cultural Sagna</p> <p><u>Proiect 5:</u> Construire Casa de cultură în Sagna</p> <p><u>Proiect 6:</u> Înființare punct de informare în cadrul căminului cultural</p>
DS 2. INFRASTRUCTURA	
<p>OP.2.1. Modernizarea infrastructurii de transport rutier</p>	<p><u>Proiect 1:</u> Modernizare drumuri sătești – 20 km</p> <p><u>Proiect 2:</u> Construire 10 poduri în satul Sagna</p> <p><u>Proiect 3:</u> Construcție trotuare de-a lungul drumurilor</p> <p><u>Proiect 4:</u> Amenajare 6 parcuri</p> <p><u>Proiect 5:</u> Înființare piste bicicliști în comuna Sagna</p>
<p>OP.2.2. Introducerea și extinderea rețelelor de utilități</p>	<p><u>Proiect 1:</u> Extindere alimentare cu apă în localitatea Sagna – 13 km și înființare rețea 8 km Lutca, 12 km Vulpasesti</p> <p><u>Proiect 2:</u> Extindere rețea canalizare 18 km Sagna și înființare rețea 8 km Lutca, 12 km Vulpasesti</p> <p><u>Proiect 3:</u> Realizare captare nouă pentru sistemul de alimentare cu apă existent</p> <p><u>Proiect 3:</u> Program de conștientizare a cetățenilor cu privire la necesitatea racordării la rețeaua edilitară</p> <p><u>Proiect 4:</u> Extinderea rețelei electrice cu 10 km - 8 km Sagna, 2 km Vulpasesti</p> <p><u>Proiect 5:</u> Extinderea rețelei electrice stradale cu 10km, 8km în Sagna și 2km în Vulpasesti</p> <p><u>Proiect 6:</u> Modernizare iluminat public</p> <p><u>Proiect 7:</u> Introducerea rețelei de gaz metan – 40km, pentru acoperirea nevoilor energetice ale populației și</p>

	<p>institutiilor</p> <p><u>Proiect 8</u>: Centrala fotovoltaica de productie a energiei electrice prin conversia energiei solare P=375 KW</p>
<p>OP.2.3. Gestionarea integrata a deseurilor</p>	<p><u>Proiect 1</u>: Crearea infrastructurii locale de colectare si depozitare intermediara a deseurilor.</p> <p><u>Proiect 2</u>: Organizare sesiuni de informare si educare a populatiei cu privire la necesitatea si modul de gestionare a deseurilor menajere solide post-utilizare</p> <p>Investitii in derulare.</p> <p>Comuna Sagna este inclusa in proiectul "Sistem de Management Integrat al Deseurilor in Judetul Neamt"- SMID</p>
<p>DS 3. ECONOMIA</p>	
<p>OP.3.1. Agricultura si cresterea animalelor</p>	<p><u>Proiect 1</u>: Regularizarea albiilor paraielor Vulpasesti, Petrosu, Dafinoaia</p> <p><u>Proiect 2</u>: Reabilitarea terenurilor afectate de alunecari de teren prin plantarea de salcami/ impaduriri, - suprafata 13 ha</p> <p><u>Proiect 3</u>: Înfiintare centru de predare a produselor din carne si lapte – domeniul zootehnie;</p> <p><u>Proiect 4</u>: Înfiintarea unui abator la standarde, care sa deserveasca si localitatile limitrofe</p> <p><u>Proiect 5</u>: Înfiintare ferme de bovine, ovine;</p>
<p>OP.3.2. Stimularea si încurajarea dezvoltarii activitaților non-agricole</p>	<p><u>Proiect 1</u>: Înfiintarea unor spatii comerciale de alimentatie publica de tip SUPERMARKET</p> <p><u>Proiect 2</u>: Informarea comerciantilor cu privire la conditiile de comercializare a produselor alimentare</p> <p><u>Proiect 3</u>: Identificarea de comercianti doritori sa investeasca; contactarea lor si elaborarea contractelor</p>

	<p><u>Proiect 4</u>: Infiintare cizmarie; croitorie</p> <p><u>Proiect 5</u>: Amplasare bancomat</p> <p><u>Proiect 6</u>: Punct de informare a populatiei cu privire la legislatia europeana</p>
OP.3.3.Valorificarea potențialului turistic	<p><u>Proiect 1</u>: Valorificarea zonei cu potential turistic</p> <p><u>Proiect 2</u>: Modernizarea infrastructurii</p> <p><u>Proiect 3</u>: Crearea unui complex de agrement – Balta Lutca</p> <p><u>Proiect 4</u>: Amenajare partie de schi in satul Vulpasesti</p> <p><u>Proiect 5</u>: Identificarea potențialilor investitori în turism/agroturism</p> <p><u>Proiect 6</u>: Informare si asistenta privind fondurile interne si externe disponibile</p>
<u>DS 4. PROTECTIA MEDIULUI</u>	
OP.4.1. Amenajare spatii verzi	<p><u>Proiect 1</u>: Amenajare spatii de joaca la Gradinite</p> <p><u>Proiect 2</u>: Amenajare parc comunal in satul Sagna</p> <p><u>Proiect 3</u>: Amenajare baza sportiva</p> <p><u>Proiect 4</u>: Realizarea unor spatii verzi si amenajarea de trotuare în fata locuintelor de-a lungul drumurilor de acces în comuna</p> <p><u>Proiect 5</u>: Program de constientizare si educare a populației la toate nivelurile de varsta</p>
OP.4.2. Combaterea eroziunii solului, desecari si amenajari ale albiilor cursurilor de apa, regularizari si alte lucrari hidrotehnice	<p><u>Proiect 1</u>: Identificarea problemelor comunei in domeniul sus-mentionat</p> <p><u>Proiect 2</u>: Lucrari de amenajare a albiilor apelor si de regularizare in zonele afectate sau cu risc de a fi afectate</p> <p><u>Proiect 3</u>: Regularizarea albiilor paraielor Vulpasesti, Petrosu, Dafinoaia - 21 ha terenuri inundabile</p>

	<p><u>Proiect 4</u>: Reabilitarea terenurilor afectate de alunecari de teren prin plantarea de salcami/ impaduriri, - suprafata 13 ha</p> <p><u>Proiect 5</u>: Consolidarea malurilor si taluzurilor prin plantarea de zone verzi</p>
OP.4.3. Combaterea poluarii aerului, solului si apelor	<p><u>Proiect 1</u>: Identificarea surselor de poluare si a stadiului de afectare a mediului Inconjurator</p> <p><u>Proiect 2</u>: Infiintarea si dotarea unui punct pentru monitorizarea evolutiei situatiei poluarii in zona</p> <p><u>Proiect 3</u>: Realizarea unui sistem integrat pentru prevenirea si controlul poluarii</p> <p><u>Proiect 4</u>: Reconstructia ecologica a zonelor degradate</p> <p><u>Proiect 5</u>: Introducerea unui sistem de management al deseurilor animale</p>
DS 5. ADMINISTRATIE LOCALA	
OP.5.1. Infrastructura	<p><u>Proiect 1</u>: Reabilitare/ modernizare si dotare sediu primarie</p> <p><u>Proiect 2</u>: Construire sediu SVSU si garaj</p> <p><u>Proiect 3</u>: Programe de dotare si intarire institutionala a administratiei publice</p> <p><u>Proiect 5</u>: Dotare la standarde corespunzatoare pentru imbunatatirea calitatii serviciilor oferite populatiei</p> <p>Dotari materiale necesare: 10 calculatoare, 2 xerox; mobilier; 1 masina serviciu primarie; utilaje constructii: 1 autobasculanta, 1 compactor, 1 autogreder, 1 utilaj pentru dezapezire; 1 vidanja; 1 betoniera; 2 generatoare; 1 pompa.</p>
OP.5.2 Dezvoltare RU	<p><u>Proiect 1</u>: Perfectionarea profesionala continua a</p>

	personalului din administratia publica
<i>OP. 5.3. Parteneriate public - private</i>	<i>Proiect 1:</i> Construirea de parteneriate public private pentru dezvoltarea comunitatii <i>Proiect 2:</i> Elaborarea de propuneri de proiecte pentru finantari din fondurile destinate modernizarii administratiei locale
<i>OP.5.4. Managementul informatiilor</i>	<i>Proiect 1:</i> Racordarea institutiilor, a agentilor economici si a populatiei la sistemele actuale de comunicare <i>Proiect 2:</i> Achizitionare echipamente IT si programe informatice specifice <i>Proiect 3:</i> Pregatirea personalului propriu al primariei pentru utilizarea programelor informatice <i>Proiect 4:</i> Infiintarea si dotarea unui punct de informare pentru locuitorii comunei

Capitolul X. Coordonare, implementare, monitorizare si evaluare

10.1 Coordonare

Coordonarea implementarii Strategiei de Dezvoltare Economico-Sociala Durabila va fi asumata si asigurata de Consiliul Local al comunei Sagna, prin intermediul structurilor existente sau nou create, de ex: Biroul de Integrare Europeana si a functionarilor publici specializati, desemnati în acest sens.

Responsabilitatile de coordonare a Strategiei de dezvoltare locala vizeaza:

- Asigurarea unui circuit informational adecvat privind implementarea Strategiei;
- Desfasurarea unui management coerent al riscurilor ce intervin în implementarea Strategiei;
- Asigurarea resurselor tehnice si administrative necesare bunei implementari a Strategiei;
- Coordonarea si gestionarea personalului/ echipei responsabile de activitatile care conduc la implementarea Strategiei;
- Asigurarea unui management eficient si corect in implementarea strategiei, inclusiv a gestionarii financiare corecte a fondurilor alocate implementarii actiunilor asumate;
- Asigurarea atingerii indicatorilor de progres, impact si rezultat a obiectivelor, directiilor si actiunilor de dezvoltare;
- Monitorizarea stadiului de implementare a Strategiei si stabilirea eventualelor revizuii periodice;
- Raportarea activitatilor de implementare si de revizuire periodica.

10.2 Implementare

Implementarea Strategiei de dezvoltare locala este un proces complex care, pe lânga oferirea unor directii de dezvoltare în cadrul documentului strategic, presupune si o implementare eficienta a masurilor si actiunilor propuse.

Implementarea cu succes a prezentei Strategii presupune parcurgerea urmatoarelor etape:

- I. Supunerea Strategiei de Dezvoltare Economico-Sociala Durabila a comunei Sagna, pentru perioada 2014-2020, în vederea avizarii Consiliului Local, în sedinta publica. Astfel documentul devine oficial iar prioritatile prevazute de acesta deveni prioritatile comunitatii locale.
- II. Strategia de dezvoltare va fi adusa la cunostinta tuturor institutiilor publice, organizatiilor si a reprezentantilor mediului de afaceri local.
- III. Punerea în aplicarea a Strategiei pentru care se propune o serie de instrumente de implementare care sa faciliteze atingerea viziunii si obiectivelor de dezvoltare ale Strategiei.

Planul de actiuni este o prezentare structurata a tuturor actiunilor si proiectelor propuse de prezenta Strategie.

Dezvoltarea socio-economica a comunei presupune implicarea si colaborarea tuturor componentelor sferei sociale si economice locale, fie ca e vorba de institutii ale statului, fie ca vorbim de unitati economice sau chiar de locuitorii comunei.

Se vor dezvolta parteneriate cu alte institutii sau organizatii care sa-si aduca contributia la implementarea Strategiei - care va deveni un document de lucru nu numai pentru Consiliul Local ci si pentru entitatile cuprinse in parteneriat. Atributiile si responsabilitatile partenerului referitor la implementarea activitatilor prevazute vor fi stabilite cu precizie înca de la începutul colaborarii. Asumarea responsabilitatilor de implementare, de catre Consiliul local Sagna.

10.3 Monitorizarea si evaluarea implementarii

Monitorizarea si evaluarea sunt procese corelate si interdependente.

Monitorizarea este procesul de colectare periodica si analiza a informatiei cu scopul de fundamenta procesul de luare a deciziei de catre cei abilitati, asigurând transparenta în luarea deciziei si furnizând o baza pentru viitoarele actiuni de evaluare. În elaborarea evaluarilor este necesara utilizarea informatiilor relevante colectate în urma activitatii de monitorizare.

Monitorizarea implementarii strategiei este în principiu o practica formala putin cunoscuta si asumata în mediul institutional public. Aceasta presupune resurse considerabile alocate (sisteme de colectare, prelucrare si raportare) si o pregatire specifica (definirea indicatorilor cantitativi si calitativi, corelat cu potentialele surse de colectare/ productie a acestora).

Monitorizarea implementarii strategiei are ca scop realizarea obiectivelor stabilite in contextul actiunilor propuse, a resurselor umane, materiale si financiare alocate, respectarea graficelor de timp, a parteneriatelor încheiate, managementul riscurilor, etc.

Pentru o implementare cu succes se impune un management coerent al riscurilor care pot aparea pe parcursul implementarii, fie ca vorbim de situatii de criza sau situatii de forta majora, reactii negative sau neasteptate din partea participantilor la strategie sau proiect, etc.. Monitorizarea implementarii trebuie sa includa un plan de revizuire bine pus la punct, prin care sa se asigure cele mai eficiente si rationale solutii de remediere care sa restabileasca cursul initial de implementare a Strategiei si, astfel, sa se asigure realizarea impactului asteptat.

Pentru a putea monitoriza implementarea Strategiei si pentru a-i putea analiza performanta în raport cu scopurile stabilite se va utiliza urmatorul set de indicatori:

- *Indicatori administrativi* prin care se va monitoriza capacitatea de planificare, de a respecta termenele, capacitatea de a utiliza resursele disponibile pentru atingerea obiectivelor;
- *Indicatori de performanta* care vor ajuta la evaluarea impactului real al Strategiei la nivel economic, politic, social, etc. Pe baza acestor indicatori se va putea masura atingerea rezultatelor implementarii.

În functie de obiectivele strategiei, indicatorii de **performanta** se pot referi la:

- Gradul de saracie
- Calitatea aerului si a apei
- Cresterea si diversificarea fortei de munca
- Cresterea veniturilor
- Quantumul investitiilor directe straine
- Transparenta administratiei publice locale
- Gradul de satisfactie si de încredere fata de administratia publica locala exprimata de locuitori si alti actori locali importanti

Exemple de indicatori de monitorizare si evaluare:

- Quantumul veniturilor pe gospodarie
- Rata de ocupare a fortei de munca active
- Rata somajului
- Drumuri modernizate (%)
- Gradul de conectare la sistemul public de canalizare
- Gradul de conectare la reseaua de distributie a apei potabile
- Gradul de conectare la reseaua de distributie a gazului natural
- Suprafata spatiilor verzi intravilane pe cap de locuitor
- Rata de crestere / descrestere a numarului de întreprinderi
- Rata de crestere/ descrestere a capacitatii de cazare turistica existenta

Strategia va fi monitorizata si prin intermediul unor rapoarte semestriale/anuale întocmite de catre personalul responsabil din cadrul primariei.

Strategia va fi **evaluata** anual prin intermediul:

- rapoartelor de monitorizare;
- raport privind gradul de atingere a indicatorilor stabiliti;
- organizarea de întâlniri anuale, la care va participa personalul, partenerii, reprezentanti ai beneficiarilor si ai comunitatii, unde vor fi comunicate si evaluate rezultatele implementarii Planului de Actiune.

Evaluarea se va efectua in trei etape:

- I. *Evaluarea initiala* (inaintea inceperii actiunii) prin care se evalueaza impactul potential al actiunii si corectitudinea presupunerilor, constituind un element important de decizie asupra oportunitatii proiectului/actiunii.
- II. *Evaluarea intermediara* a actiunii care se efectueaza la jumatatea perioadei de implementare, analizand cursul corect al actiunii si rezultele intermediare.
- III. *Evaluarea finala* (dupa finalizarea proiectului), prin care se va analiza daca au fost atinse rezultele prevazute de proiect.

Evaluarea va fi realizata de catre aceeasi echipa care realizeaza si activitatea de monitorizare a Strategiei, din cadrul compartimentelor Achizitii publice, Contabilitate, Urbanism si amenajarea teritoriului, secretaria.

Activitatea de evaluare se concretizeaza într-un raport de evaluare care va contine situatia indicatorilor de evaluare. În functie de aceste rapoarte, se vor lua deciziile privind eventuale modificari sau actualizari ale prevederilor Strategiei.

INDICATORI DE MONITORIZARE SI EVALUARE

Activitati/obiective	Indicatori
Prioritate 1. Nevoi sociale. Dezvoltarea infrastructurii sociale	
1.1. Îmbunatatirea serviciilor medicale	<ul style="list-style-type: none"> √ Cabinete medicale reabilitate, dotate si utilate la standarde europene √ Dispensar veterinar reabilitate √ Sesiuni de informare a populatiei organizate si desfasurate
1.2. Îmbunatatirea si dezvoltarea serviciilor de asistenta sociala	<ul style="list-style-type: none"> √ Proiect pentru asistarea mamelor singure elaborat √ Centru de zi si permanent pentru batrâni si pentru copii infiintat √ Cantina sociala infiintata √ Centru de zi pentru persoane defavorizate, pentru persoanele cu un nivel scazut de trai construit √ Cabinet de asistenta comunitara infiintat √ Post de psiholog infiintat √ Posturi de asistent social infiintate
1.3. Reabilitarea si modernizarea infrastructurii de educatie	<ul style="list-style-type: none"> √ Numar scoli reabilitate si dotate √ Numar echipamente IT scoli dotate √ Sistem video achizitionat si montat in unitatile de invatamant √ After school infiintat √ Numar terenuri de sport amenajate

	<ul style="list-style-type: none"> √ Spatii de joaca la Gradinite amenajat √ Microbuz scolar achizitionat √ Numar programe privind formarea comportamentului si a deprinderilor fata de mediu în gradinite si scoli
1.4. Reabilitarea si modernizarea infrastructurii de cultura	<ul style="list-style-type: none"> √ ONG infiintat √ Fond de carte imbunatatit √ Biblioteca comuna dotata √ Camin cultural reabilitat, modernizat si dotat √ Casa de cultura construita √ Punct de informare infiintat
Prioritate 2. Dezvoltarea si modernizarea infrastructurii	
2.1.Modernizarea infrastructurii de transport rutier	<ul style="list-style-type: none"> √ km drumuri satesti modernizate √ numar poduri construite √ km trotuare √ Numar parcari amenajate √ Km piste biciclisti amenajate
2.2. Introducerea si extinderea retelelor de utilitati	<ul style="list-style-type: none"> √ Km de retea apa potabila extinsa √ Km retea apa potabila infiintata √ Km retea de canalizare extinsa √ Km retea de canalizare infiintata √ Km retea electrica extinsa √ Km retea de gaz metan realizata √ Km retea iluminat public modernizata √ Numar de gospodarii racordate la retea de gaz metan √ Numar gospodarii racordate la retea de apa

	<p><i>potabila</i></p> <ul style="list-style-type: none"> √ <i>Numar gospodarii racordate la retea de canalizare</i> √ <i>Centrala fotovoltaica de productie a energiei electrice prin conversia energiei solare</i>
2.3. Gestionarea integrata a deseurilor	<ul style="list-style-type: none"> √ <i>Infrastructura locala de colectare si depozitare intermediara a deseurilor creata</i>
Prioritate 3. Dezvoltare economica	
3.1. Agricultura si cresterea animalelor	<ul style="list-style-type: none"> √ <i>Km Cursuri de apa regularizate</i> √ <i>Hectare terenuri reabilitate</i> √ <i>Centru de predare a produselor din carne si lapte – domeniul zootehnie infiintat</i> √ <i>Abator abator la standarde, care sa deserveasca si localitatile limitrofe infiintat</i> √ <i>Numar ferme bovine, ovine infiintate</i>
3.2. Stimularea si încurajarea dezvoltarii activitatilor non-agricole	<ul style="list-style-type: none"> √ <i>Numar campanii pentru promovarea unei politici de asociere a întreprinzatorilor locali si atrasi pentru dezvoltarea unor activitati economice în domeniul serviciilor</i> √ <i>Numar spatii inchiriate pentru sprijinirea întreprinzatorilor pentru înfiintarea a diverse puncte locale absolut necesare: cizmarie, croitorie, etc.</i> √ <i>Bancomat amplasat</i> √ <i>Numar terenuri puse la dispozitie pentru înfiintarea unor spatii comerciale de alimentatie publica de tip supermarket</i>

	<ul style="list-style-type: none"> √ Numar unitati de servicii pentru populatie infiintate √ Punct de informare a populatiei cu privire la legislatia europeana infiintat
3.3 Valorificarea potentialului turistic	<ul style="list-style-type: none"> √ Numar cai de acces si km utilitati pentru infrastructura de turism √ Complex de agrement amenajat – Balta Lutca √ Partie de schi √ Numar campanii de informare privind accesare fonduri interne si externe
Prioritate 4. Protectia mediului	
4.1. Amenajare spatii verzi	<ul style="list-style-type: none"> √ Numar spatii verzi amenajate √ Parc comunal Sagna amenajat √ Baza sportiva amenajata √ Numar terenuri de sport amenajate
4.2. Combaterea eroziunii solului, desecari si amenajari ale albiilor cursurilor de apa, regularizari si alte lucrari hidrotehnice	<ul style="list-style-type: none"> √ Cursuri paraie consolidate si stabilizate √ Numar canale de scurgere reabilitate √ Hectare teren reabilitat afectat de alunecari de teren √ Km regularizati paraie
4.3. Combaterea poluarii aerului, solului si apelor	<ul style="list-style-type: none"> √ Punct pentru monitorizarea evolutiei situatiei poluarii în zona infiintat si dotat √ Sistem de management a deseurilor animale implementat √ Numar zone degradate reconstruite ecologic √ Sistem de management al deseurilor animale introdus

Prioritate 5. Administratie locala	
5.1. Intarire institutionala, informatizare si dezvoltare RU	<ul style="list-style-type: none"> √ Sediu primarie reabilitat, modernizat si dotat √ Sediu SVSU si garaj construit √ Numar echipamente si programe IT achizitionate √ Numar utilaje achizitionate
5.2 Dezvoltare RU	<ul style="list-style-type: none"> √ Numar cursuri de formare profesionala a personalului din administratia publica
5.3. Parteneriate public-private	<ul style="list-style-type: none"> √ Numar parteneriate public-private/contracte incheiate/contractate √ Numar proiecte pentru finantare externa, elaborate √ Numar proiecte pentru finantare externa depuse
5.4. Managementul informatiilor	<ul style="list-style-type: none"> √ Numar institutii, agenti economici si populatelor racordati la sistemele actuale de comunicare √ Numar echipamente si programe IT achizitionate √ Numar cursuri IT pentru personalul primariei √ Punct de informare pentru locuitorii comunei infiintat si dotat

Se recomanda ca, la perioade mai mari de timp (5-7 ani) sau în cazul unor schimbari socio-economice sau administrative majore sa se efectueze revizuii ale strategiei.

Impactul strategiei va fi evaluat din punctul de vedere al capacitatii de a raspunde problemelor comunei si de a crea structuri pentru implicarea comunitatii locale în procesele de dezvoltare.

Pentru asigurarea impactului durabil al strategiei, se va asigura consultarea si implicarea continua a comunitatii locale in planurile si prioritatile de dezvoltare viitoare.